



Autorità di Bacino Distrettuale dell'Appennino Settentrionale

Decreto del Segretario Generale

N. 60 del 1.09 . 2023

Oggetto: Piani di bacino, stralcio Assetto Idrogeologico (PAI) del territorio dei bacini regionali liguri. Piani di Bacino Ambito 3 (Ospedaletti e San Francesco) e Ambito 4 (Armea). Presa d'atto della proposta di variante non sostanziale per revisione della suscettività al dissesto di versante nel comune di Sanremo (IM), ai fini dell'avvio della fase di pubblicità e adozione delle relative misure di salvaguardia in attesa dell'approvazione definitiva. Art. 68 comma 4-bis e 4-ter d.lgs. 152/2006.

IL SEGRETARIO GENERALE

VISTO il decreto legislativo 3 aprile 2006, n. 152 recante "*Norme in materia ambientale*" e s.m.i. e in particolare la parte III del suddetto decreto;

VISTA la legge 28 dicembre 2015, n. 221 recante "*Disposizioni in materia ambientale per promuovere misure di green economy e per il contenimento dell'uso eccessivo di risorse naturali*" che all'art. 51 detta "*Norme in materia di Autorità di bacino*" sostituendo integralmente gli articoli 63 e 64 del decreto legislativo 3 aprile 2006, n. 152;

VISTO, in particolare, l'art. 63 del decreto legislativo 3 aprile 2006, n. 152, come sostituito dall'art. 51 comma 2 della legge 28 dicembre 2015, n. 221, che:

- al comma 1 istituisce in ciascun distretto idrografico in cui è ripartito il territorio nazionale ai sensi dell'art. 64 del medesimo decreto, l'Autorità di bacino distrettuale di seguito denominata "Autorità di bacino", ente pubblico non economico che opera in conformità agli obiettivi della parte terza del d.lgs. 152/2006 e s.m.i. e uniforma la propria attività a criteri di efficienza, efficacia, economicità e pubblicità;
- al comma 3 prevede che "*con decreto del Ministro dell'ambiente e della tutela del territorio e del mare, di concerto con il Ministro dell'economia e delle finanze e con il Ministro per la semplificazione e la pubblica amministrazione, sentita la Conferenza permanente per i rapporti tra lo Stato, le regioni e le province autonome di Trento e di Bolzano, sono disciplinati l'attribuzione e il trasferimento alle Autorità di bacino di cui al comma 1 del presente articolo del personale e delle risorse strumentali, ivi comprese le sedi, e finanziarie delle Autorità di bacino di cui alla legge 18 maggio 1989, n. 183 (...)*";
- al comma 4 prevede che "*entro novanta giorni dalla data di entrata in vigore del decreto di cui al comma 3, con uno o più decreti del Presidente del Consiglio dei ministri, su proposta del Ministro dell'ambiente e della tutela del territorio e del mare, d'intesa con le regioni e le province autonome il cui territorio è interessato dal distretto idrografico, sono individuate le*



Autorità di Bacino Distrettuale dell'Appennino Settentrionale

unità di personale trasferite alle Autorità di bacino e sono determinate le dotazioni organiche delle medesime Autorità”;

- ai commi 5 e seguenti disciplina la composizione, le competenze e il funzionamento degli organi dell'Autorità; in particolare al comma 7 prevede che il Segretario Generale provveda agli adempimenti necessari al funzionamento dell'Autorità e (...) curi l'attuazione delle direttive della conferenza operativa;
- al comma 10 prevede che *“Le Autorità di bacino provvedono (...) a elaborare il Piano di bacino distrettuale e i relativi stralci, tra cui il piano di gestione del bacino idrografico, previsto dall'art. 13 della direttiva 2000/60/CE (...) e il piano di gestione del rischio di alluvioni, previsto dall'art. 7 della direttiva 2007/60/CE (...)”;*

VISTO l'art. 64 del decreto legislativo 3 aprile 2006, n. 152 e s.m.i., ed in particolare il comma 1 lettera c) ai sensi del quale il nuovo distretto idrografico dell'Appennino Settentrionale comprende i bacini idrografici dell'Arno, del Serchio, del Magra nonché i bacini regionali della Liguria e della Toscana;

VISTO il decreto del Ministro dell'ambiente e della tutela del territorio e del mare n. 294 del 25 ottobre 2016, recante *“Disciplina dell'attribuzione e del trasferimento alle Autorità di bacino distrettuali del personale e delle risorse strumentali, ivi comprese le sedi, e finanziarie delle Autorità di bacino, di cui alla legge 18 maggio 1989, n. 183”*, pubblicato sulla Gazzetta Ufficiale n. 27 del 2 febbraio 2017 ed entrato in vigore in data 17 febbraio 2017;

VISTO il decreto del Presidente del Consiglio dei Ministri del 4 aprile 2018 *“Individuazione e trasferimento delle unità di personale, delle risorse strumentali e finanziarie delle Autorità di bacino, di cui alla legge n. 183/1989, all'Autorità di bacino distrettuale dell'Appennino Settentrionale e determinazione della dotazione organica dell'Autorità di bacino distrettuale dell'Appennino Settentrionale, ai sensi dell'articolo 63, comma 4, del decreto legislativo 3 aprile 2006, n. 152 e del decreto n. 294 del 25 ottobre 2016”* pubblicato sulla Gazzetta Ufficiale n. 135 del 13 giugno 2018;

VISTO, inoltre, lo Statuto dell'Autorità di bacino distrettuale dell'Appennino Settentrionale, approvato con decreto n. 52 del 26 febbraio 2018 del Ministro dell'ambiente e della Tutela del Territorio e del Mare, di concerto con il Ministro dell'Economia e delle Finanze, ed in particolare l'art. 6 comma 4 del medesimo, ai sensi del quale *“il Segretario generale svolge compiti di direzione, coordinamento e controllo, al fine di assicurare la continuità delle funzioni dell'Autorità di bacino ed è responsabile dei risultati raggiunti in attuazione degli indirizzi del Ministro vigilante”, “provvede agli adempimenti necessari al funzionamento dell'Autorità”, nonché “assicura l'unicità di indirizzo tecnico-amministrativo” e “sovrintende all'attività di tutte le aree, servizi ed uffici dell'Autorità, assicurandone il coordinamento operativo anche nelle articolazioni territoriali”*, e l'art. 7 disciplinante la composizione e le funzioni della conferenza operativa;

VISTO il D.L. 11 novembre 2022, n. 173, recante *“Disposizioni urgenti in materia di riordino delle attribuzioni dei Ministeri”*, convertito con modificazioni dalla legge 16 dicembre 2022,



Autorità di Bacino Distrettuale dell'Appennino Settentrionale

n. 204, e in particolare l'art. 1 che stabilisce che il Ministero della transizione ecologica assume la denominazione di "Ministero dell'ambiente e della sicurezza energetica";

VISTA la nota del Ministro dell'Ambiente e della Sicurezza Energetica prot. n. 27731 del 21.12.2022, agli atti di questa Autorità al prot. n. 10248 del 21.12.2022, con cui il dirigente amministrativo con maggior anzianità di servizio, Dr. Giacomo Lovecchio, a norma dell'articolo 7 comma 5 del regolamento di organizzazione e funzionamento degli uffici dell'Autorità, approvato con decreto interministeriale n. 203 del 24 maggio 2022, è stato incaricato di svolgere provvisoriamente le funzioni di Segretario Generale;

VISTI gli articoli 65, 66, 67 e 68 del decreto legislativo 3 aprile 2006, n. 152 e s.m.i. in materia di pianificazione di bacino distrettuale, con particolare riferimento a quella stralcio per l'assetto idrogeologico (PAI);

VISTA, da ultimo, la legge 11 settembre 2020 n. 120 recante "Misure urgenti per la semplificazione e l'innovazione digitale" - di conversione del decreto-legge 16 luglio 2020, n. 76 - ed in particolare l'art. 54 comma 3 che introduce i commi 4-bis e 4-ter all'art. 68 del d.lgs. 152/2006, prevedendo rispettivamente al comma 4-bis che *"Nelle more dell'adozione dei piani e dei relativi stralci, di cui agli articoli 65 e 67, comma 1, ovvero dei loro aggiornamenti, le modifiche della perimetrazione e/o classificazione delle aree a pericolosità e rischio dei piani stralcio relativi all'assetto idrogeologico emanati dalle sopresse Autorità di bacino di cui alla legge 18 maggio 1989, n. 183, derivanti dalla realizzazione di interventi collaudati per la mitigazione del rischio, dal verificarsi di nuovi eventi di dissesto idrogeologico o da approfondimenti puntuali del quadro conoscitivo, sono approvate con proprio atto dal Segretario generale dell'Autorità di bacino distrettuale, d'intesa con la Regione territorialmente competente e previo parere della Conferenza Operativa. Le modifiche di cui al presente comma costituiscono parte integrante degli aggiornamenti dei Piani di cui all'articolo 67, comma 1"* e al comma 4-ter che *"Gli aggiornamenti di piano di cui al comma 4-bis sono effettuati nel rispetto delle procedure di partecipazione previste dalle norme tecniche di attuazione dei piani di bacino vigenti nel territorio distrettuale e, comunque, garantendo adeguate forme di consultazione e osservazione sulle proposte di modifica. Nelle more dell'espletamento delle procedure di aggiornamento, il Segretario generale dell'Autorità di bacino distrettuale può adottare, sulla base del parere della Conferenza Operativa, misure di salvaguardia che sono immediatamente vincolanti e restano in vigore sino all'approvazione dell'aggiornamento del piano di cui al comma 4-bis"*;

VISTO l'art. 170 del decreto legislativo 3 aprile 2006, n. 152 e s.m.i. che al comma 11 prevede che *"Fino all'emanazione di corrispondenti atti adottati in attuazione della parte III del presente decreto, restano validi ed efficaci i provvedimenti e gli atti emanati in attuazione delle disposizioni di legge abrogate dall'art. 175"* nonché l'art. 175 del medesimo decreto;

RICHIAMATA la delibera n. 28 del 21 dicembre 2022 della Conferenza Istituzionale Permanente avente ad oggetto *"Progetto di Piano di bacino stralcio Assetto idrogeologico (PAI) del distretto idrografico dell'Appennino settentrionale, per la gestione del rischio da dissesti di natura geomorfologica e relative misure di salvaguardia. Adozione ai sensi degli articoli 63 c. 6 lettera d), 65*



Autorità di Bacino Distrettuale dell'Appennino Settentrionale

c. 7, 66, 67 e 68 del d. lgs. n. 152/2006", e il successivo comunicato di avvenuta adozione pubblicato sulla Gazzetta Ufficiale serie Generale n. 3 del 04 gennaio 2022;

VISTO in particolare l'art. 3 della citata deliberazione, ai sensi del quale *"Nell'ottica dell'integrazione graduale degli strumenti di pianificazione a livello distrettuale e nelle more e ai fini dell'adozione definitiva del Piano nei termini di cui all'art. 68 comma 2 del d.lgs. 152/2006, l'Autorità di bacino, per quanto di competenza: fornisce alle Regioni territorialmente competenti il proprio supporto per il tempestivo avvio della procedura di cui all'art. 68 comma 3 del decreto legislativo 152/2006, funzionale all'espressione del parere sul progetto di PAI; garantisce il riesame e l'aggiornamento delle mappe di pericolosità del progetto di PAI ai sensi dell'art. 16 della disciplina di Piano; procede contestualmente al riesame e all'aggiornamento delle mappe di pericolosità dei PAI vigenti, fino all'adozione del nuovo PAI, sulla base della normativa vigente richiamata in premessa"* nonché l'art. 4 della medesima deliberazione che prevede che *"Ai fini di garantire l'espletamento delle attività di riesame e aggiornamento di cui all'articolo 3 della presente deliberazione, l'art. 16 della disciplina di Piano richiamato in premessa, è adottato unitamente alle mappe di pericolosità come misura di salvaguardia ai sensi dell'art. 65 comma 7 del d.lgs. 152/2006 ed entrerà in vigore con la pubblicazione del relativo avviso sulla Gazzetta Ufficiale"*;

DATO ATTO che sul territorio dei bacini regionali liguri risultano approvati e tuttora vigenti ai sensi del citato disposto dell'art. 170 comma 11 del d.lgs. 152/2006, i Piani di bacino stralcio "Assetto idrogeologico" (PAI);

VISTO, in particolare, i vigenti Piani di Bacino: Ambito 3 Ospedaletti, Ambito 3 San Francesco e Ambito 4 Armea;

PREMESSO che:

- a seguito dell'entrata in vigore del D.M. 294/2016, che ha comportato la soppressione, in particolare, dell'Autorità di bacino regionale, è stato sottoscritto in data 29 ottobre 2018, ai sensi e per gli effetti dell'art. 15 della legge 241/1990, tra Autorità di bacino distrettuale dell'Appennino Settentrionale e Regione Liguria un Accordo, avente ad oggetto lo *"Svolgimento in collaborazione di attività di interesse comune in materia di difesa del suolo e tutela delle acque nel territorio dei bacini regionali liguri"*, finalizzato ad assicurare la continuità della gestione tecnico-amministrativa dei piani di bacino stralcio per l'assetto idrogeologico (PAI) regionali liguri, e sono state stabilite le modalità procedurali per la gestione dei PAI vigenti, che confermano gli indirizzi procedurali previgenti in materia di pianificazione di bacino regionale;
- il suddetto accordo è stato successivamente aggiornato e prorogato fino al 31 dicembre 2021, con decreto del Segretario Generale n. 20 del 25.02.2021 e con successivo decreto del Segretario Generale n. 41 del 17.05.2021 sono state definite, ai sensi di quanto previsto all'art. 68 commi 4-bis e 4-ter del d.lgs. 152/2006, nuove modalità e indirizzi tecnico-procedurali per la fase istruttoria e di consultazione delle proposte di variante non sostanziale ai PAI vigenti;



Autorità di Bacino Distrettuale dell'Appennino Settentrionale

- successivamente, in data 21 febbraio 2022, al fine di continuare a regolamentare le varie attività in materia di difesa del suolo e tutela delle acque, relative ai Piani di bacino ex lege 183/1989 emanati dalle sopresse Autorità di bacino e ancora vigenti sul territorio dei bacini liguri, è stato sottoscritto un nuovo accordo che riporta nell'allegato 1 le modalità e gli indirizzi procedurali per lo svolgimento delle attività tecnico amministrative legate all'aggiornamento e alla gestione dei PAI vigenti nel territorio dei bacini liguri in continuità con quelle concordate in attuazione del precedente accordo;
- il suddetto Accordo è stato al momento prorogato, d'intesa con la regione Liguria, fino alla data del 31 dicembre 2023;

VISTA la proposta di variante non sostanziale avente ad oggetto "*Proposta di variante ai Piani di Bacino Ambito 3 Piano Bordighera-Ospedaletti e Piano San Francesco e Ambito 4 Piano Armea per revisione della suscettività al dissesto di versante, in Comune di Sanremo (IM)*" trasmessa, unitamente alla relazione istruttoria, con nota della Regione Liguria prot. 2023/0405431 del 26/05/2023, agli atti di questa Autorità al prot. 4504 del 29/05/2023 in adempimento a quanto previsto dal punto A.5 dell'allegato 1 all'accordo del 21/02/2022;

DATO ATTO CHE:

- sulla base di quanto risulta dalla relazione istruttoria sopra richiamata, è necessario aggiornare il quadro della suscettività al dissesto e della pericolosità da frana a seguito degli approfondimenti di carattere geologico-geomorfologico condotti in sede di formazione dello strumento urbanistico comunale dei vigenti PAI Ambito 3 Ospedaletti e San Francesco e Ambito 4 Armea che interessano l'intero territorio comunale di Sanremo (IM);
- la proposta di variante in oggetto risulta, altresì, supportata da specifici studi di approfondimento delle condizioni di pericolosità geomorfologica dei territori afferenti agli ambiti di bacino in questione condotti dal competente Ufficio regionale e tramite verifiche sul campo;
- nella relazione istruttoria è altresì rappresentata la necessità di adottare specifiche misure di salvaguardia quale adeguato regime transitorio, in considerazione del primario interesse per la tutela dal rischio idrogeologico, in quanto la proposta stessa riguarda territori non precedentemente vincolati;

DATO, ALTRESI', ATTO che nella seduta della Conferenza Operativa del 17 luglio 2023 la Conferenza Operativa ha esaminato la proposta di variante sopra citata ed ha espresso parere favorevole sia sull'aggiornamento del quadro della suscettività al dissesto che sull'adozione delle misure di salvaguardia;

CONSIDERATO che tale proposta di variante è rappresentata dagli stralci cartografici relativi alla "*Carta della suscettività al dissesto*" e alla "*Carta della franosità reale*" dei PAI vigenti e della proposta di modifica, allegati quale parte integrante e sostanziale del presente atto;



Autorità di Bacino Distrettuale dell'Appennino Settentrionale

RITENUTO, QUINDI, NECESSARIO E OPPORTUNO, alla luce di tutto quanto sopra:

- prendere atto, ai sensi del punto A.6 dell'Allegato 1 dell'accordo sottoscritto in data 21/02/2022, della proposta di variante non sostanziale ai vigenti Piani di bacino Ambito 3 Ospedaletti, Ambito 3 San Francesco e Ambito 4 Armea, che consiste per ciascun PAI, nella revisione del quadro della franosità e della suscettività al dissesto di versante nel comune di Sanremo (IM), a seguito di indagini geologiche e studi di maggior dettaglio, risultante dagli stralci cartografici relativi alla "*Carta della suscettività al dissesto*" e alla "*Carta della franosità reale*" del PAI vigente e della proposta di modifica, allegati al presente decreto quali parti integranti e sostanziali;
- prendere atto del parere favorevole espresso dalla Conferenza Operativa in data 17 luglio 2023 sulle proposte di variante nonché sulla proposta di adozione delle misure di salvaguardia;
- adottare, ai sensi dell'art. 68 comma 4-ter del d.lgs. 152/2006, su specifiche aree oggetto del presente decreto, quali misure di salvaguardia, le disposizioni più restrittive tra quelle del piano vigente e quelle della proposta di variante, quale adeguato regime transitorio, in quanto la proposta di variante riguarda anche aree non precedentemente vincolate e/o territori con livello di pericolosità inferiore, in attuazione di quanto previsto al punto A.6 dell'allegato 1 al citato accordo sottoscritto in data 21/02/2022, sulla base del parere favorevole della Conferenza Operativa del 17 luglio 2023. Tali misure di salvaguardia entreranno in vigore dalla data di pubblicazione sul BURL dell'avviso relativo al decreto del Segretario Generale e resteranno vigenti fino all'entrata in vigore della variante approvata e comunque non oltre tre anni;
- trasmettere il presente decreto alla regione Liguria, in qualità di ente avvalso, ai fini dell'avvio della fase di pubblicità di cui al punto A.6 dell'Allegato 1 al citato accordo del 21/02/2022 e delle attività di pubblicazione previste al punto A.7 del medesimo allegato 1;

CONSIDERATO CHE, nelle more dell'adozione definitiva del progetto di Piano stralcio Assetto idrogeologico (PAI Dissesti) del distretto idrografico dell'Appennino Settentrionale, ai sensi dell'art. 68 del d.lgs. 152/2006, con riferimento ai bacini regionali liguri e al bacino del fiume Magra, l'Autorità è impegnata a definire di concerto con gli uffici della regione Liguria le modalità e i criteri ai fini della integrazione delle informazioni sui dissesti derivanti dai PAI vigenti nella banca dati geografica geomorfologica elaborata dall'Autorità, che costituirà a regime il quadro conoscitivo di riferimento per la definizione delle aree a pericolosità da dissesti di natura geomorfologica;

RITENUTO, QUINDI, OPPORTUNO rinviare il riesame e l'aggiornamento delle mappe di pericolosità da dissesti del progetto di Piano stralcio Assetto idrogeologico (PAI Dissesti) del distretto idrografico dell'Appennino Settentrionale ai sensi dell'art. 16 della disciplina di Piano, al momento in cui siano state compiutamente definite le modalità e i criteri ai fini



Autorità di Bacino Distrettuale dell'Appennino Settentrionale

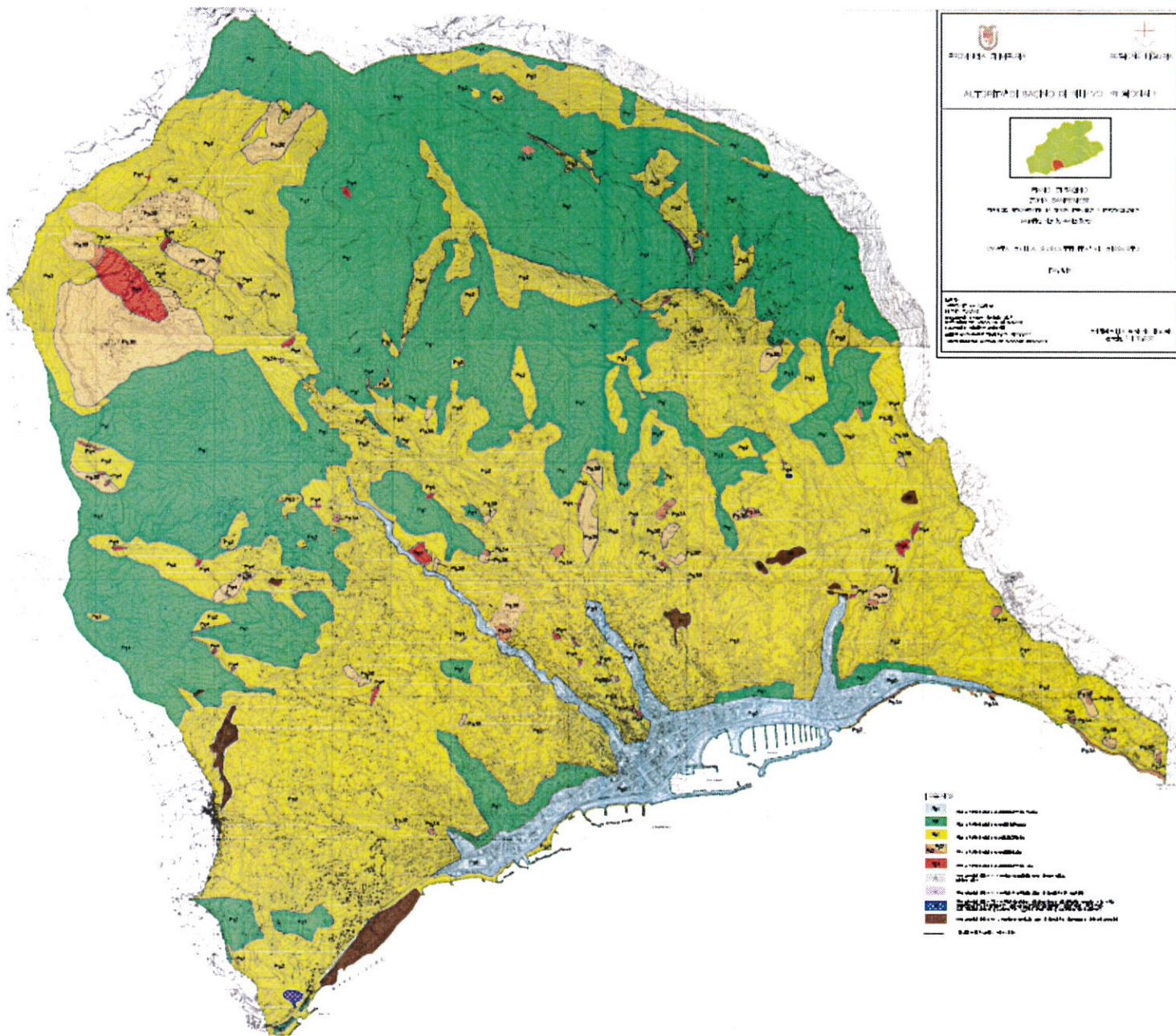
della integrazione delle informazioni sui dissesti derivanti dai PAI vigenti nella banca dati richiamata al punto sopra, al fine di garantire comunque l'integrazione graduale degli strumenti di pianificazione a livello distrettuale, nelle more e ai fini dell'adozione definitiva del nuovo Piano;

tutto ciò visto, ritenuto e considerato

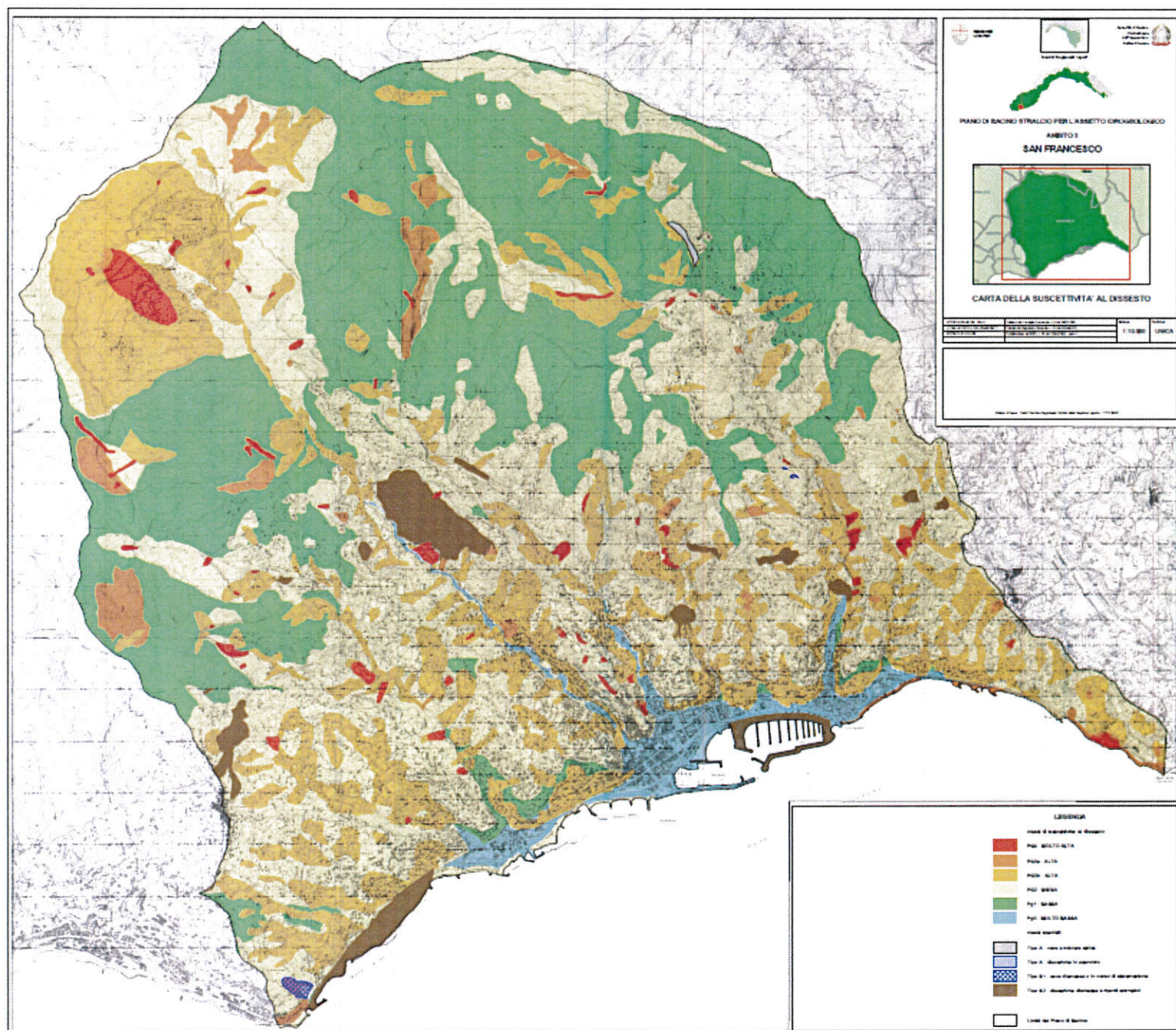
DECRETA

1. di prendere atto, ai sensi del punto A.6 dell'Allegato 1 dell'accordo sottoscritto in data 21/02/2022, visto il parere favorevole espresso dalla Conferenza Operativa nella seduta del 17 luglio 2023, della proposta di variante non sostanziale ai vigenti Piani di bacino Ambito 3 - Ospedaletti, Ambito 3 - San Francesco, Ambito 4 - Armea, consistente per ciascun PAI, nella revisione del quadro della franosità e della suscettività al dissesto di versante nel comune di Sanremo (IM), a seguito di indagini geologiche e studi di dettaglio, e risultante dagli stralci cartografici relativi alla "*Carta della suscettività al dissesto*" e alla "*Carta di franosità reale*" del PAI vigente e della proposta di modifica, allegati al presente atto, quali parte integrante e sostanziale;
2. di adottare, ai sensi dell'art. 68 comma 4-ter del d.lgs. 152/2006, su specifiche aree oggetto del presente decreto, quali misure di salvaguardia, le disposizioni più restrittive tra quelle del piano vigente e quelle della proposta di variante, quale adeguato regime transitorio, in quanto la proposta di variante riguarda anche aree non precedentemente vincolate e/o territori con livello di pericolosità inferiore, in attuazione di quanto previsto al punto A.6 dell'allegato 1 al citato accordo sottoscritto in data 21/02/2022. Tali misure di salvaguardia entreranno in vigore dalla data di pubblicazione sul BURL dell'avviso relativo al decreto del Segretario Generale e resteranno vigenti fino all'entrata in vigore della variante approvata e comunque non oltre tre anni;
3. di trasmettere il presente decreto alla Regione Liguria, in qualità di Ente avvalso, ai fini dell'avvio della fase di pubblicità di cui al punto A.6 dell'Allegato 1 al citato accordo 2022 e delle attività di pubblicazione previste al punto A.7 del medesimo allegato 1.

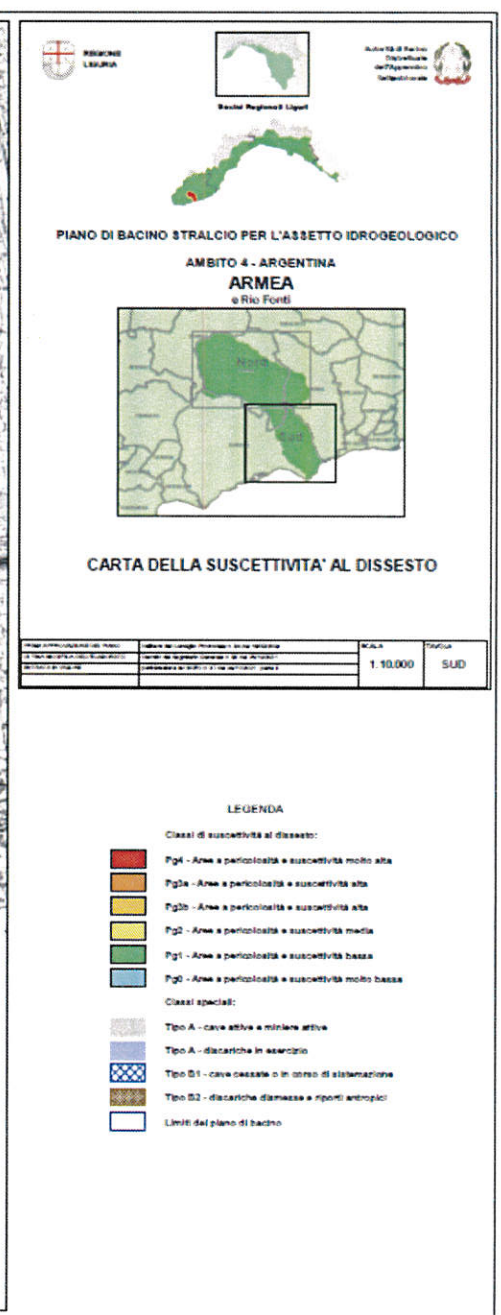
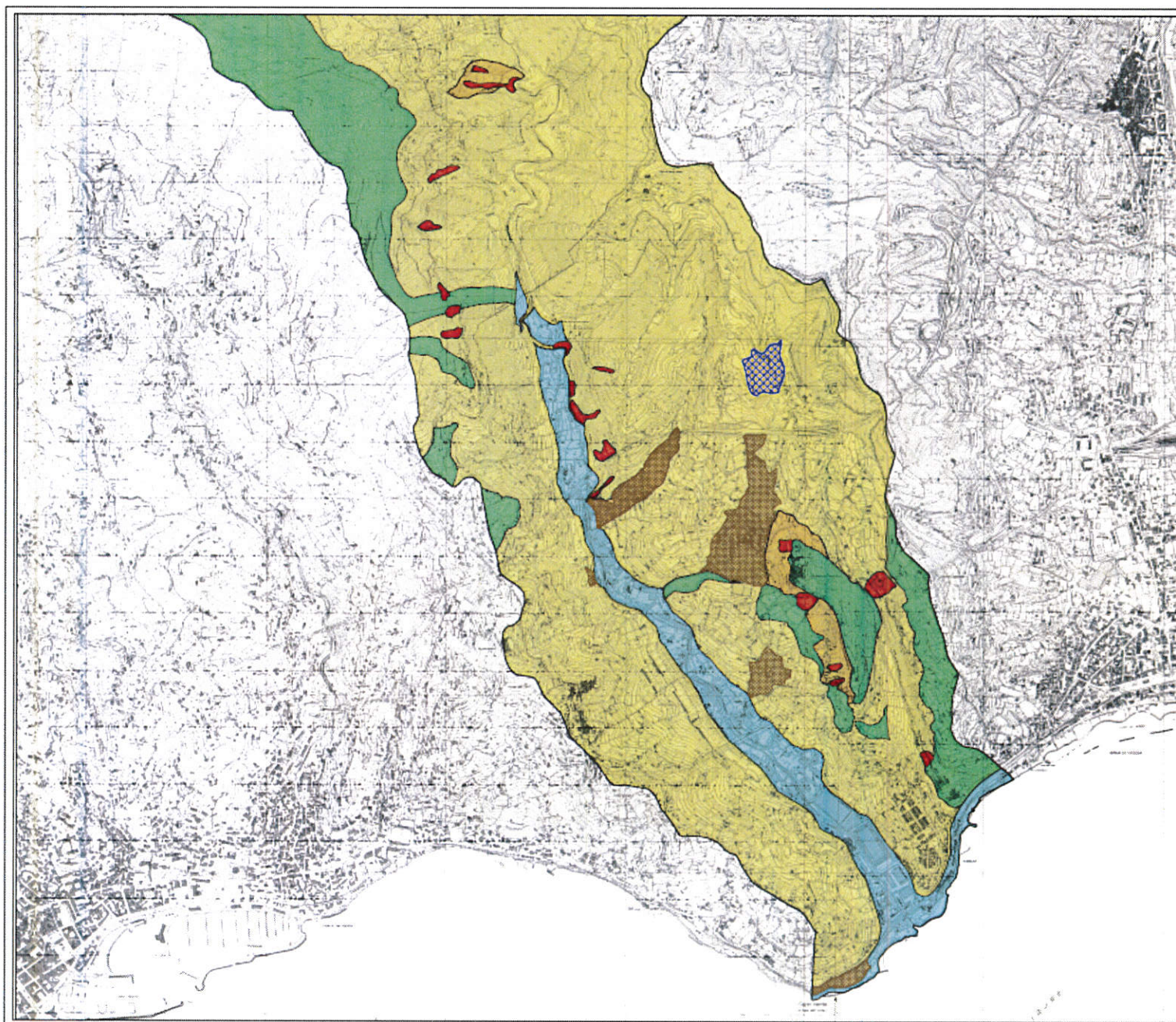
IL SEGRETARIO GENERALE F.F.
Dott. Giacomo Lovecchio



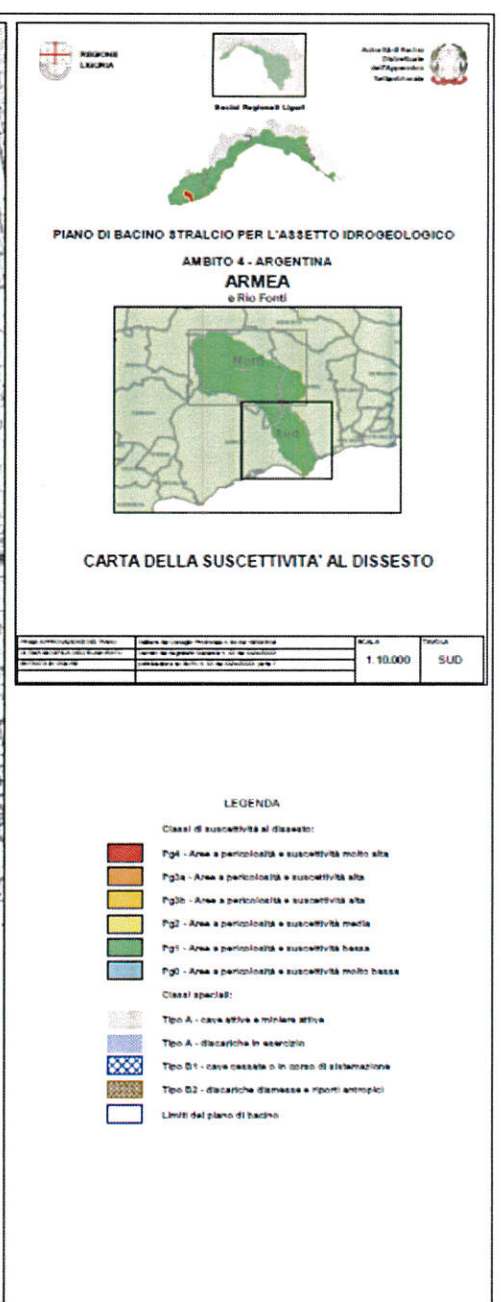
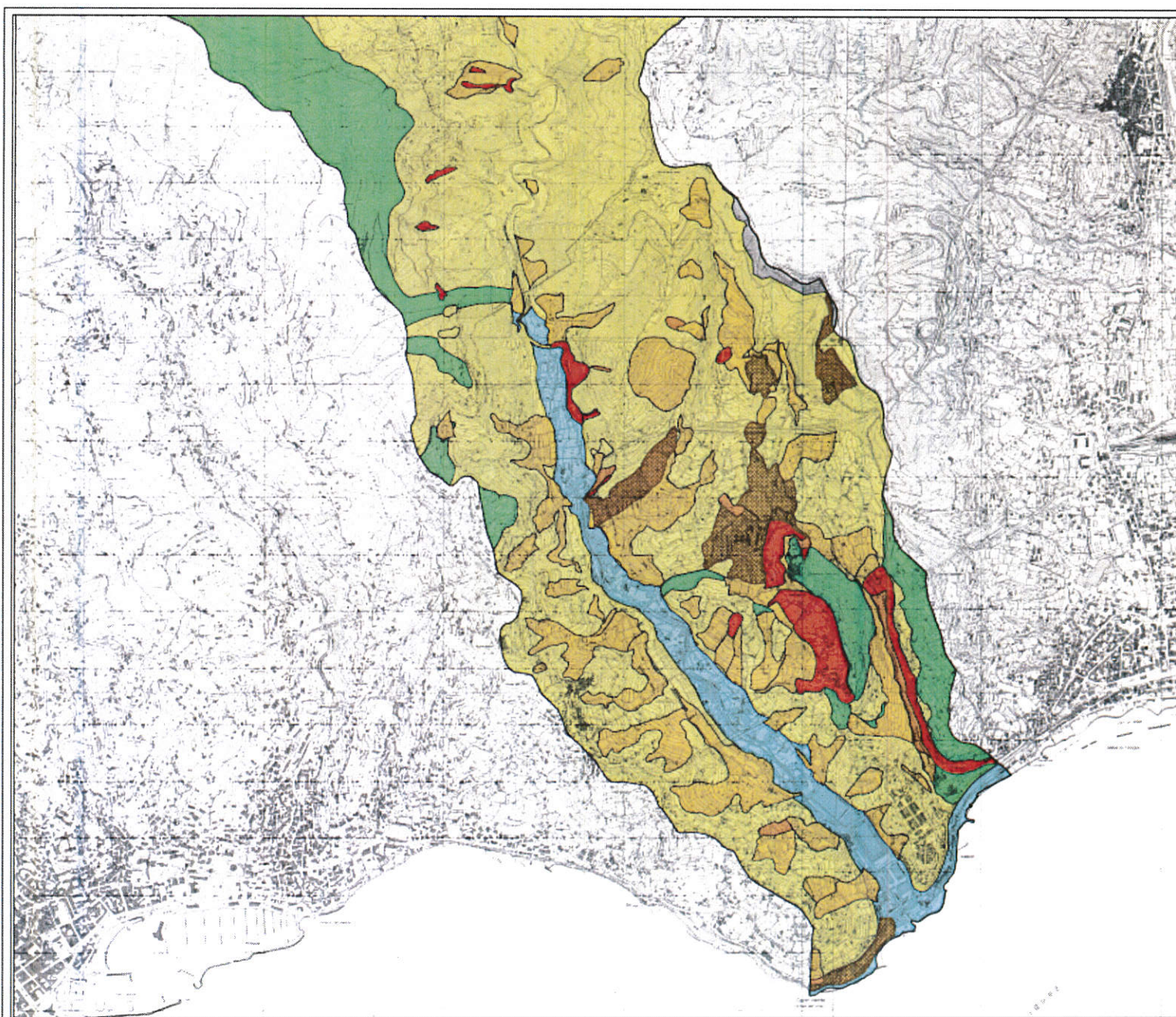
Stato vigente



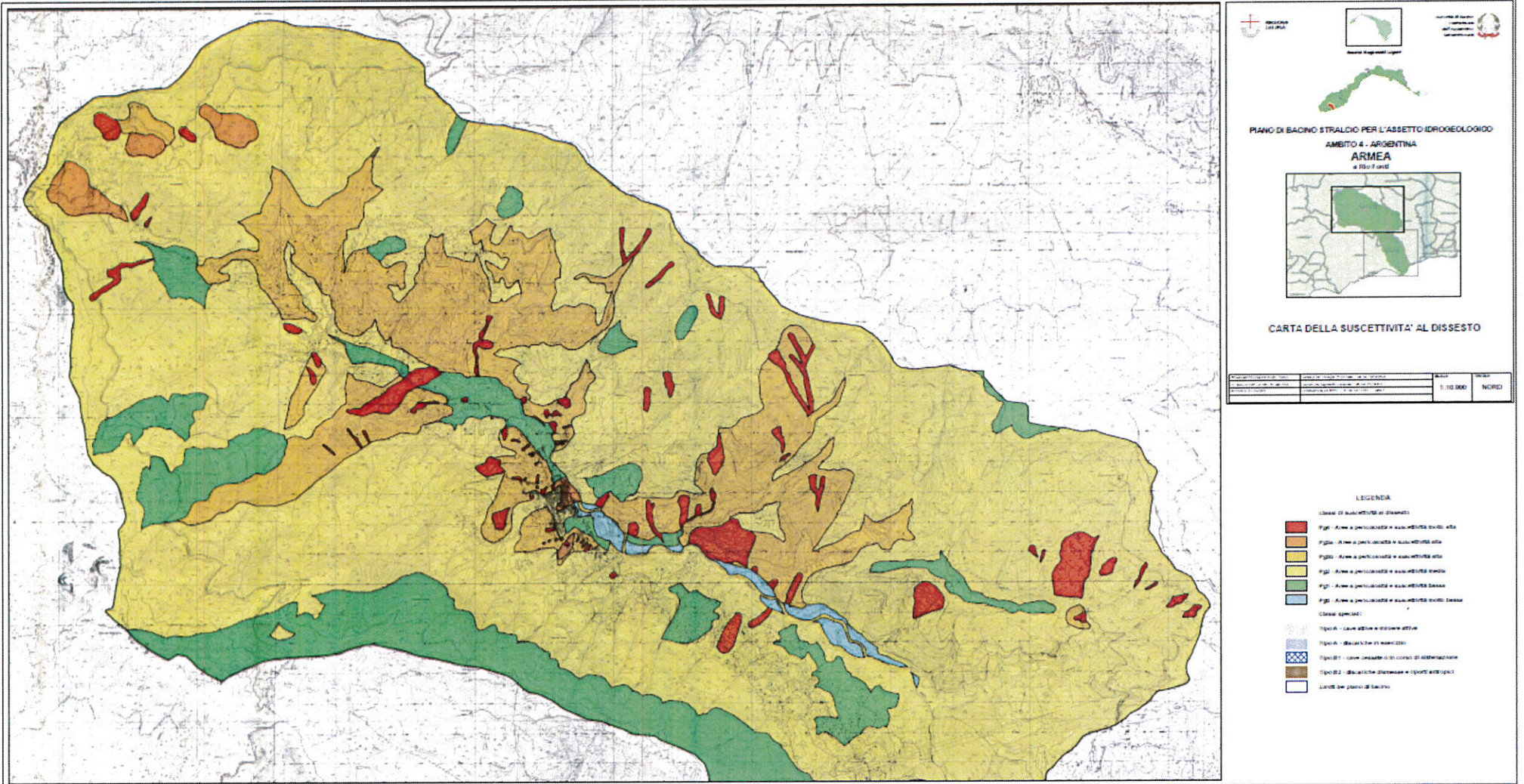
Stato modificato



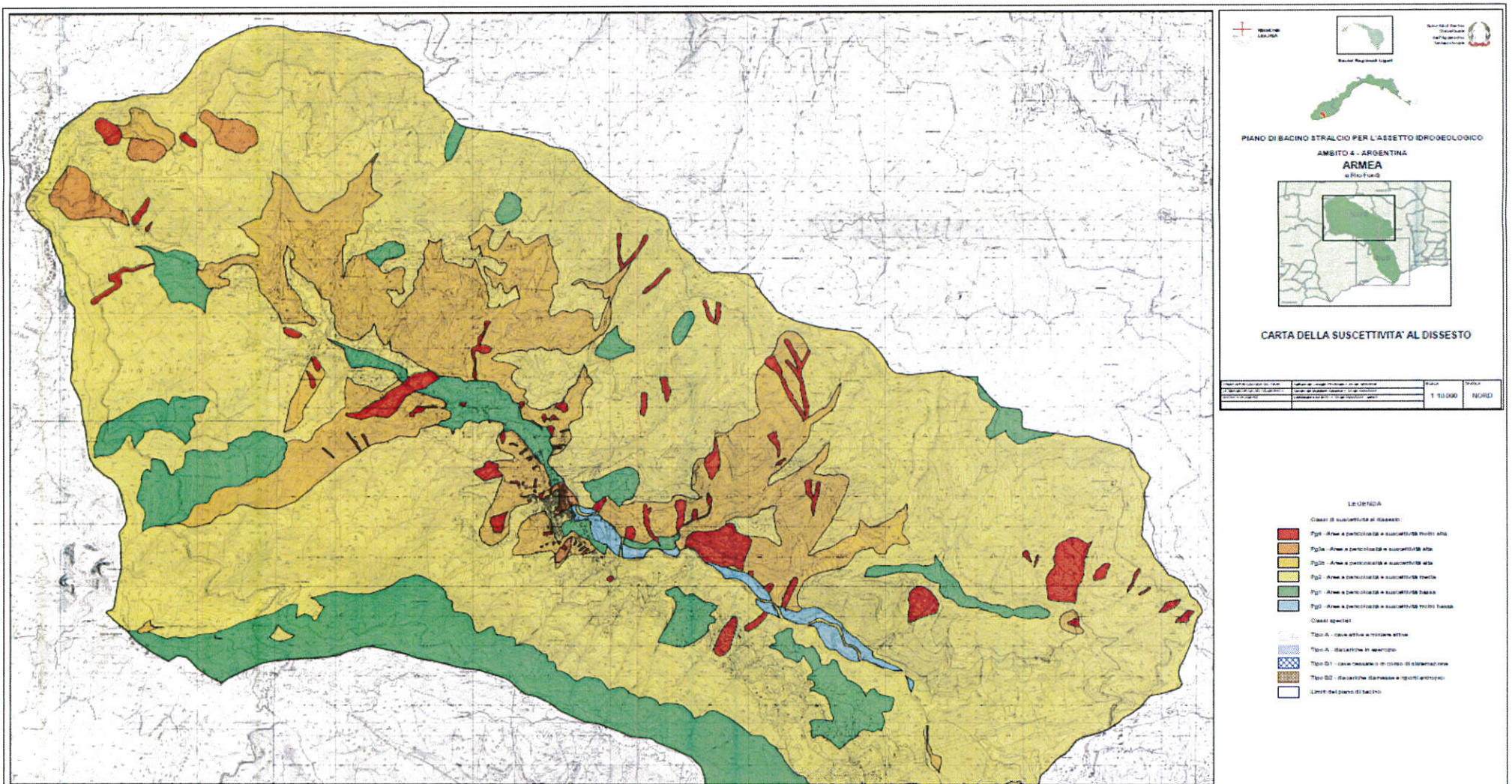
Stato vigente



Stato modificato



Stato vigente



Stato modificato