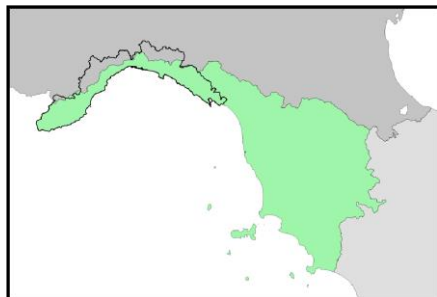




Autorità di Bacino
Distrettuale
dell'Appennino
Settentrionale

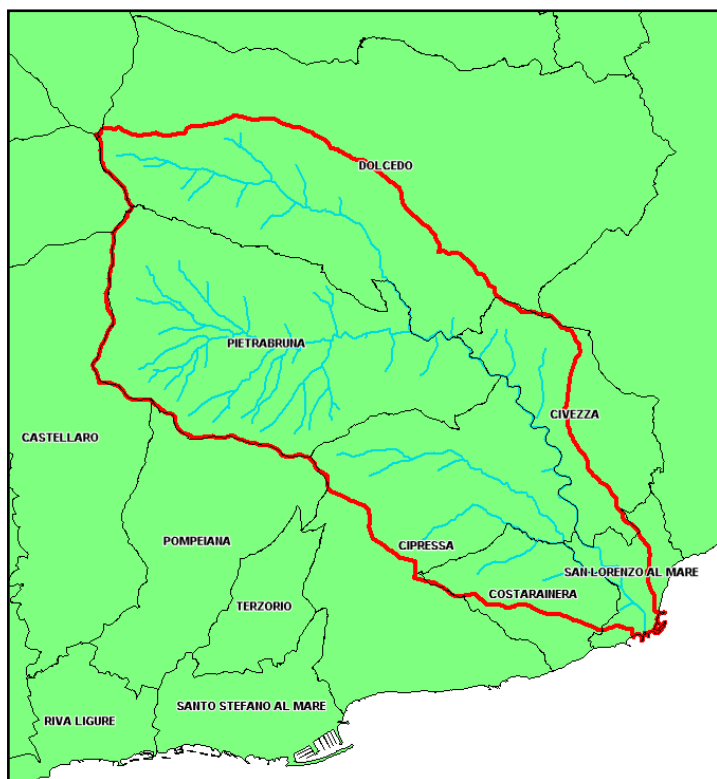


REGIONE
LIGURIA



PIANO DI BACINO STRALCIO PER L'ASSETTO IDROGEOLOGICO

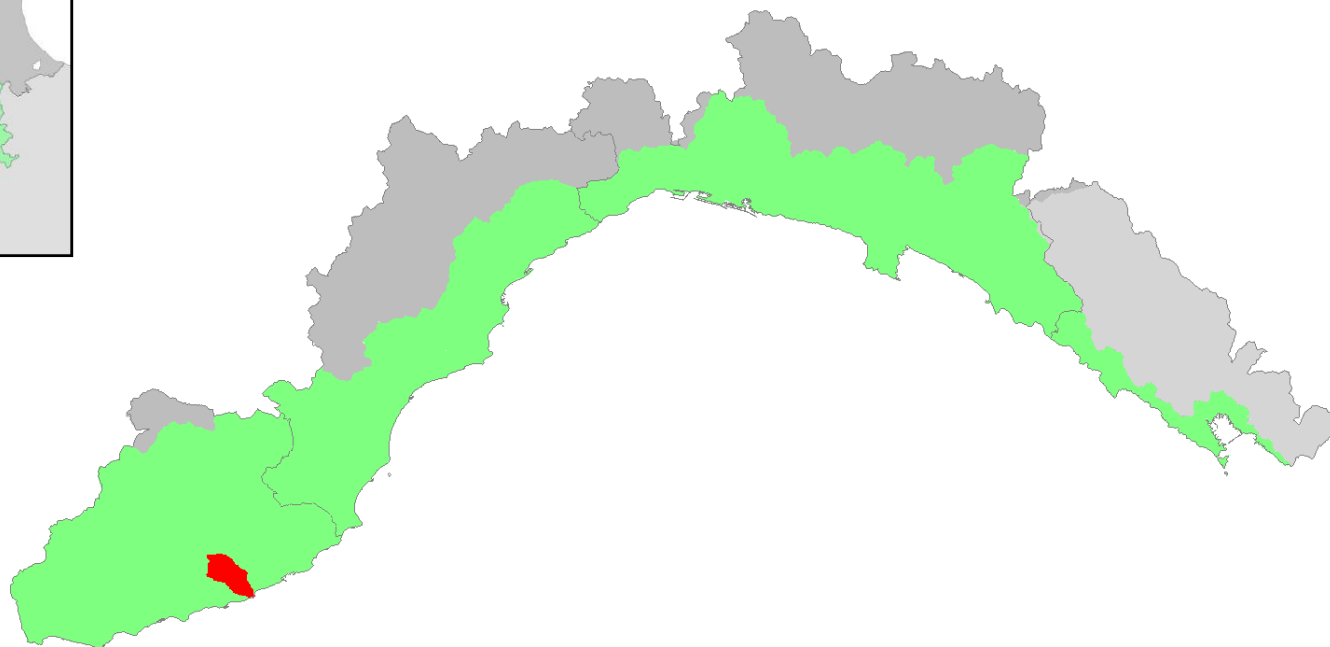
SAN LORENZO



Ambito di Bacino
di rilievo regionale:
5 - PRINO

Bacino:
SAN LORENZO

Comuni:
**CIPRESSA, CIVEZZA,
DOLCEDO, PIETRABRUNA,
COSTARAINERA,
SAN LORENZO AL MARE**



APPROVAZIONE DEL PIANO

Delibera del Consiglio Provinciale di Imperia n. 90 del 15/10/2002

ULTIMA MODIFICA DEL PIANO

Decreto del Segretario Generale n. 93 del 28/10/2021

ENTRATA IN VIGORE

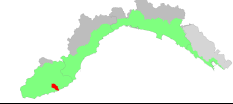
BURL n. 47 del 24/11/2021 – parte II



Autorità di Bacino Distrettuale
dell'Appennino Settentrionale
REGIONE LIGURIA



**Piano di bacino stralcio per l'assetto idrogeologico
SAN LORENZO**



Provvedimento	Oggetto	Comune	Località	Elaborati modificati	Entrata in vigore
DGP 90 del 15/10/2002	Approvazione del Piano				
DGP 138 del 31/05/2012					
DGP 186 del 18/07/2013					
DSG n. 93 del 28/10/2021	Fasce di inondabilità	San Lorenzo al Mare, Costarainera		<ul style="list-style-type: none">• Relazione generale• Piano degli interventi• Norme di attuazione• Carta delle fasce di inondabilità• Carta del rischio idraulico• Carta degli interventi• Allegati relativi alle Verifiche Idrauliche	BURL n. 47 del 24/11/2021
DSG n. 81 del 27/06/2022 PREVENTIVA AD EFFICACIA SOSPESA	Fasce di inondabilità	San Lorenzo al Mare		<ul style="list-style-type: none">• Carta delle fasce di inondabilità e degli ambiti normativi	BURL n. 30 del 27/07/2022