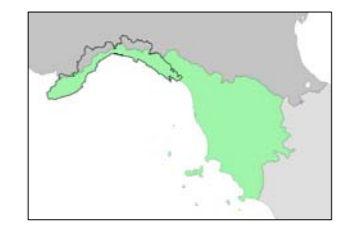


REGIONE  
LIGURIA



Bacini Regionali Liguri

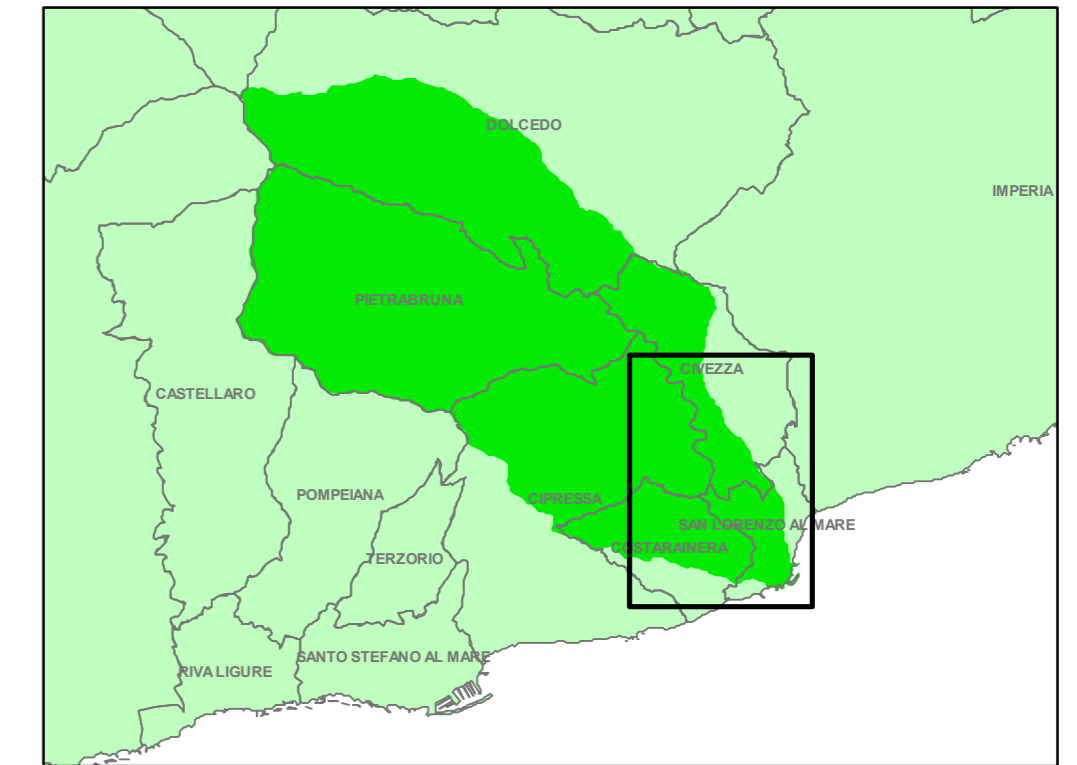
Autorità di Bacino  
Distrettuale  
dell'Appennino  
Settentrionale



PIANO DI BACINO STRALCIO PER L'ASSETTO IDROGEOLOGICO






AMBITO 5

SAN LORENZO



PLANIMETRIA SEZIONI

APPROVAZIONE DEL PIANO	Delibera della Giunta Provinciale n. 91 del 16/02/2004	SCALA	TAVOLA
ULTIMA MODIFICA DELL'ELABORATO	Decreto del Segretario Generale n. 93 del 28/10/2021	1:5.000	UNICA
ENTRATA IN VIGORE	pubblicazione sul BURL n. 47 del 24/11/2021 - parte II		

-  Ubicazione sezioni idrauliche
-  Alveo a cielo aperto
-  Alveo tombinato
-  Proiezione dei viadotti
-  Limite del bacino