

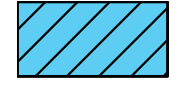





 **REGIONE LIGURIA**
Regolamento Regionale n. 1/2025
Attuazione del PGRA del Distretto Appennino Settentrionale
MAPPATURE di cui all'Art.20, comma 1, lettera a

MAPPA DEGLI AMBITI NORMATIVI
Comune di Sestri Levante
studi idraulici 2D dei torrenti Gromolo (2023) e Petronio (2025),
del rio Valletta (2023) e Valle Ragone (2025)

- Legenda**
-  Area soggetta alla fascia di riassetto in cui non sono individuati gli ambiti normativi
 - Ambiti Normativi:**
 -  P3_0
 -  P2_0
 - PGRA - Pericolosità Dominio fluviale:**
 -  P3
 -  P2
 -  P1

