


<p>DGR n. 1280 del 14/12/2023 Allegato 1</p>	<p>Scala 1:10000</p>	<p>Squadro n. 244070 Monte Ariolo</p>
<p>Rappresentazione conforme di Gauss-Boaga</p>		





Squadro n. 244070 Monte Ariolo




A horizontal number line with tick marks at 0, 250, 500, 750, and 1000. The word "Metri" is written below the line.



Legenda

Reticolo idrografico

	a cielo aperto
	tombinato
	"ibrido"
	scolmatore/opera idraulica

	Rete di drenaggio urbano
	Confini comunali
	Bacini idrografici

- . — Rete di drenaggio urbano
 - Confini comunali
 - Bacini idrografici