



Regione Liguria – Giunta Regionale

| | |
|---------------------------|--|
| Oggetto | DGR n. 1280/2023 - Reticolo idrografico regionale. Modifica al rio Valdellora in Comune di Spezia (SP) |
| Tipo Atto | Decreto del Dirigente |
| Struttura Proponente | Unità organizzativa Assetto del territorio |
| Dipartimento Competente | Direzione generale Protezione civile e difesa suolo |
| Soggetto Emanante | Roberto BONI |
| Responsabile Procedimento | Paolo SPOTORNO |
| Soggetto Responsabile | Roberto BONI |

Atto rientrante nei provvedimenti di cui alla lett.E punto 1 sub - dell'allegato alla Delibera di Giunta Regionale n. 1166/2023

Elementi di corredo all'Atto:

- Allegati, che ne sono parte integrante e necessaria
-

IL DIRIGENTE

RICHIAMATI:

la L.R. 21 giugno 1999, n. 18, recante “Adeguamento delle discipline e conferimento delle funzioni agli enti locali in materia di ambiente difesa del suolo ed energia”, art. 91, che prevede che la Regione provveda al riordino del reticolo idrografico esistente;

il Regolamento Regionale 14 luglio 2011 n. 3, recante “Disposizioni in materia di tutela della aree di pertinenza dei corsi d’acqua”, che fissa la disciplina delle aree di pertinenza dei corsi d’acqua e stabilisce la normativa regionale per l’esercizio omogeneo delle attività di polizia idraulica di cui al Regio Decreto 25 luglio 1904, n. 523 (Testo unico delle disposizioni di legge intorno alle opere idrauliche delle diverse categorie);

la D.G.R. n. 1280 del 14/12/2023 ad oggetto “L.r. n. 18/1999, art. 91 c. 1 bis. approvazione del reticolo idrografico regionale”;

DATO ATTO CHE la sopra richiamata D.G.R. 1280/2023, al punto 4 del dispositivo stabilisce che le modifiche non sostanziali (riguardanti un singolo corso d’acqua) siano approvate con decreto del dirigente del Settore competente in materia di assetto del territorio;

PREMESSO CHE a seguito di segnalazione pervenuta dal Comune della Spezia (SP) con nota Prot-2026-0069361 del 10/02/2026 si è evidenziata la necessità di modificare il reticolo idrografico regionale con la correzione del tracciato tombinato del Rio Valdellora nei pressi del Pronto Soccorso in Comune della Spezia (SP);

CONSIDERATO CHE

il tratto in esame è stato interamente tombinato in epoca storica ed è stato oggetto di apposita videoispezione per verificarne il reale tracciato come riportato nella scheda conservata agli atti del settore con Prot-2026-0228315;

la modifica rientra tra quelle non sostanziali e quindi, ai sensi del punto 4 del dispositivo della D.G.R. 1280/2023 può essere approvata con decreto del dirigente dell’Unità Organizzativa Assetto del Territorio, in quanto settore competente in materia di assetto del territorio;

RITENUTO pertanto, alla luce delle argomentazioni sopra svolte, che il Dirigente dell’Unità Organizzativa Assetto del Territorio, approvi l’aggiornamento della cartografia del Reticolo Idrografico Regionale, relativamente alla correzione del tracciato tombinato del Rio Valdellora nei pressi del Pronto Soccorso in Comune della Spezia (SP) come riportato nello stralcio allegato al presente atto quale sua parte integrante e sostanziale;

DECRETA

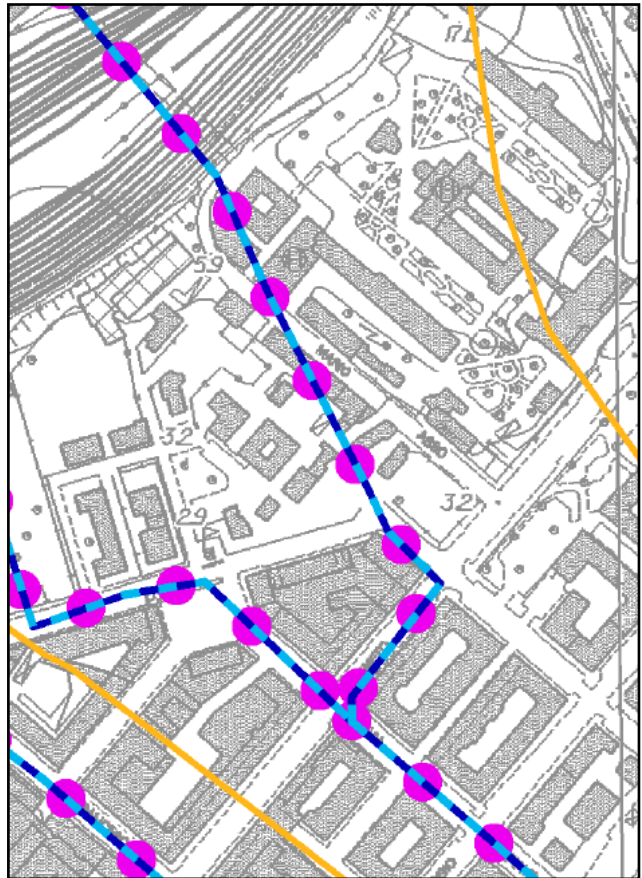
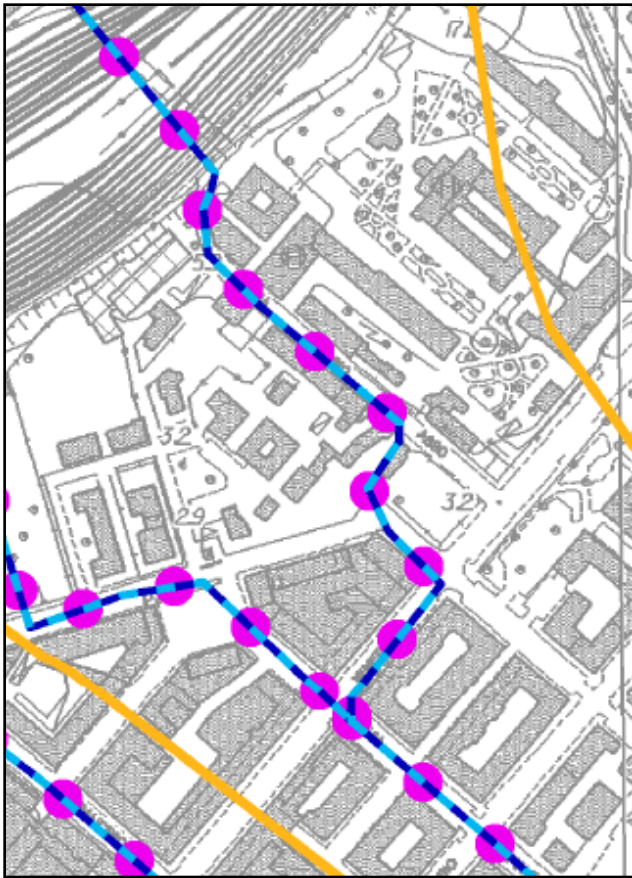
per i motivi indicati in premessa, di approvare, ai sensi del punto 4 della DGR 1280/2023, la modifica alla cartografia del Reticolo Idrografico Regionale, relativamente alla correzione del tracciato tombinato del Rio Valdellora nei pressi del Pronto Soccorso in Comune della Spezia (SP) come riportato nello stralcio allegato al presente atto quale sua parte integrante e sostanziale.








Avverso il presente provvedimento è ammesso ricorso giurisdizionale al Tribunale Amministrativo Regionale per la Liguria entro 60 giorni o, alternativamente, ricorso straordinario entro 120 giorni dalla sua notifica, comunicazione o pubblicazione.

Allegato 1

Stralcio cartografico del Reticolo Idrografico Regionale DGR n. 1280/2023 – Comune della Spezia (SP)

Stralcio cartografico modificato per il rio Valdellora nei pressi del Pronto Soccorso in Comune della Spezia (SP)



| Reticolo idrografico | |
|---|----------------------------|
|  | a cielo aperto |
|  | tombinato |
|  | "ibrido" |
|  | scolmatore/opera idraulica |
|  | Rete di drenaggio urbano |
|  | Confini comunali |
|  | Bacini idrografici |

Identificativo atto: 2026-AM-3727

Area tematica: Territorio e Ambiente > Difesa del Suolo ,

Iter di approvazione del decreto

| Compito | Assegnatario | Note | In sostituzione di | Data di completamento |
|--|---|------|--------------------|-----------------------|
| *Approvazione soggetto emanante (regolarità amministrativa, tecnica) | Roberto BONI Dirigente Responsabile di Giunta | | - | 13-05-2026 17:01 |
| *Approvazione Dirigente (regolarità amministrativa, tecnica e contabile) | Roberto BONI Dirigente Responsabile di Giunta | | - | 13-05-2026 17:01 |
| *Validazione Responsabile procedimento (Istruttoria) | Paolo SPOTORNO | | - | 12-05-2026 09:54 |

L'apposizione dei precedenti visti attesta la regolarità amministrativa, tecnica e contabile dell'atto sotto il profilo della legittimità nell'ambito delle rispettive competenze

Trasmissione provvedimento:

Sito web della Regione Liguria