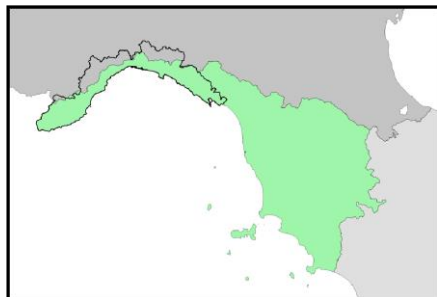




Autorità di Bacino
Distrettuale
dell'Appennino
Settentrionale

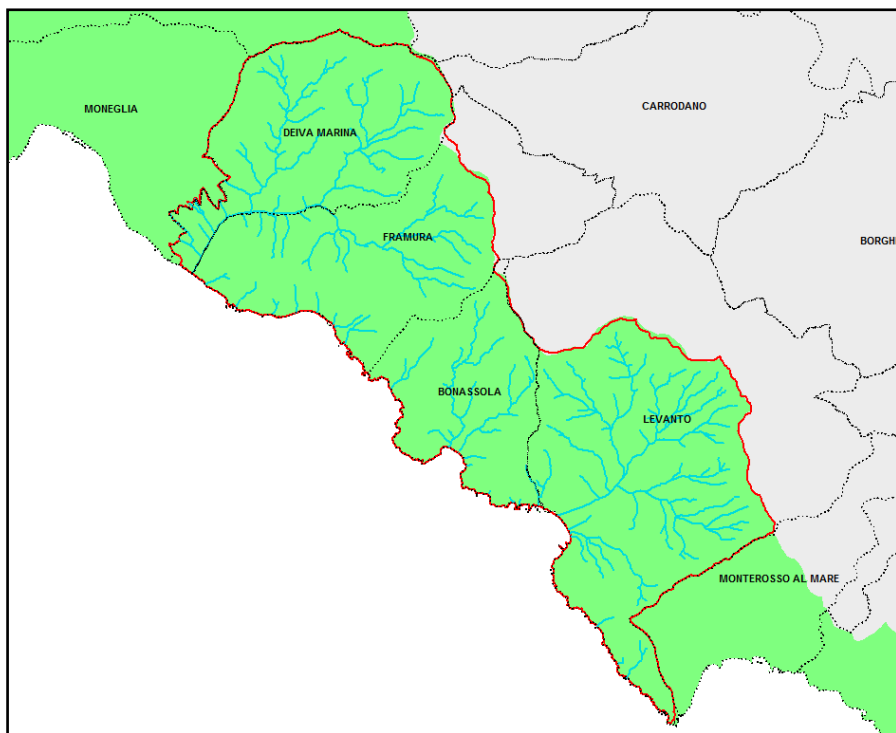
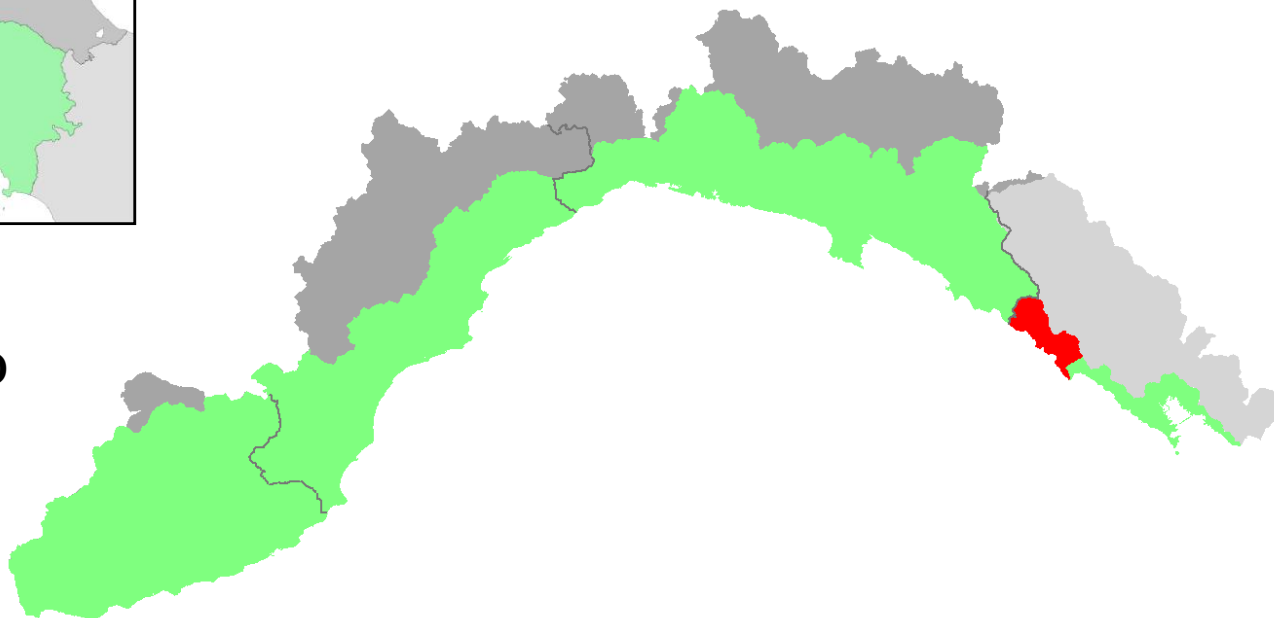


REGIONE
LIGURIA



PIANO DI BACINO STRALCIO PER L'ASSETTO IDROGEOLOGICO

AMBITO 18 Ghiararo



Ambito di Bacino
di rilievo regionale:
18 – Ghiararo

Comuni:
**BONASSOLA
DEIVA MARINA
FRAMURA
LEVANTO**

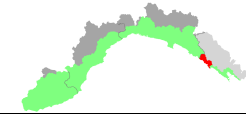
<i>APPROVAZIONE DEL PIANO</i>
Delibera del Consiglio Provinciale n. 51 del 05/05/2003
<i>ULTIMA MODIFICA DEL PIANO</i>
Decreto del Segretario Generale n. 90 del 31/08/2022
<i>ENTRATA IN VIGORE</i>
Pubblicazione sul BURL n. 39 del 28/09/2022 – parte II



Autorità di Bacino Distrettuale
dell'Appennino Settentrionale
REGIONE LIGURIA



Piano di bacino stralcio per l'assetto idrogeologico
AMBITO 18 – Ghiararo



Provvedimento	Oggetto	Comune	Località	Elaborati modificati	Entrata in vigore
DCP 51 del 05/05/2003	Prima approvazione del Piano				
DCP 37 del 22/03/2005	Normativa				
DCP 175 del 12/09/2005	Suscettività e normativa				
DGP 27 del 16/02/2006	Fasce fluviali	Framura	Torrente Castagnola		
DCP 110 del 18/09/2008	Fasce fluviali	Bonassola	Torrenti San Giorgio e Rossola		
DGP 123 del 05/04/2012	Fasce fluviali	Deiva Marina e Framura	Torrente Castagnola		
DGP 140 del 16/05/2013	Normativa				
DGR 716 del 29/07/2016	Adeguamento normativo a DGR 1208/2012				
DdDG 193 del 15/11/2017	Suscettività	Levanto	Mesco		06/12/2017
DDG 1663 del 05/03/2020	Fasce fluviali	Bonassola	Torrenti San Giorgio e Rossola		25/03/2020
DDG 1665 del 05/03/2020	Suscettività e rischio	Framura (suscettività) Tutti (rischio)	Setta (suscettività) Tutto il territorio (rischio)		25/03/2020
DDG 2117 del 31/03/2020	Suscettività e rischio	Levanto	Amandola	<ul style="list-style-type: none"> • Suscettività al dissesto • Rischio geomorfologico 	15/04/2020
DDG 4387 del 03/08/2020	Fasce fluviali e ambiti normativi	Deiva Marina e Levanto	Torrenti Mezzema, Castagnola, Ghiararo e Cantarana	<ul style="list-style-type: none"> • Relazione generale • Normativa • Fasce di inondabilità e ambiti normativi • Verifiche idrauliche • Carte tiranti/velocità • Carte collegate 	19/08/2020
DSG 90 del 31/08/2022	Fasce fluviali e ambiti normativi	Levanto	Torrente Ghiararo	<ul style="list-style-type: none"> • Relazione generale • Fasce di inondabilità e ambiti normativi • Rischio idraulico • Carte tiranti/velocità con T=200 	28/09/2022