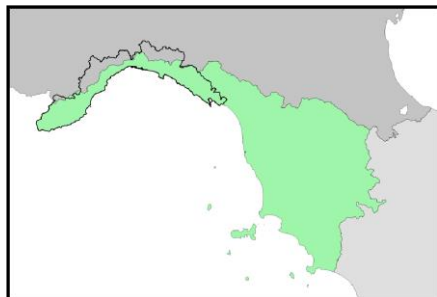




Autorità di Bacino
Distrettuale
dell'Appennino
Settentrionale

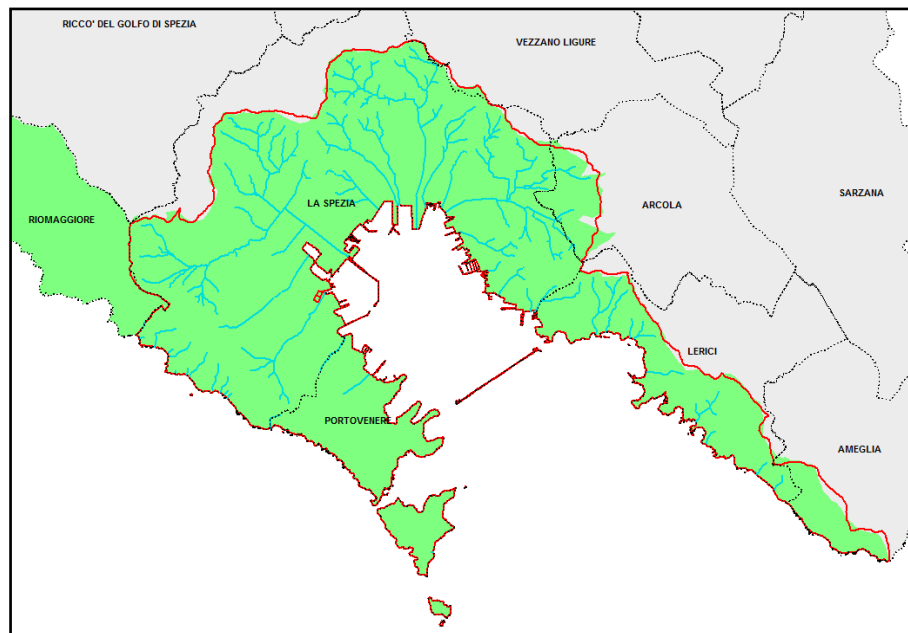
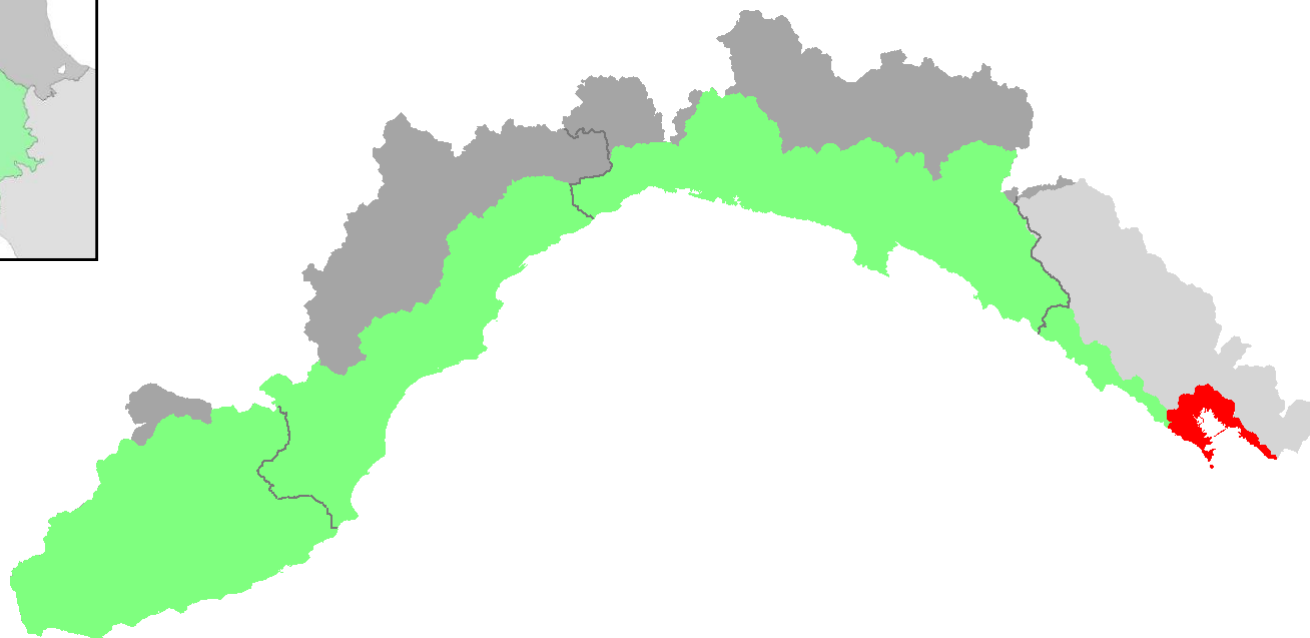


REGIONE
LIGURIA



PIANO DI BACINO STRALCIO PER L'ASSETTO IDROGEOLOGICO

AMBITO 20 Golfo della Spezia



Ambito di Bacino
di rilievo regionale:
20 – Golfo della Spezia

Comuni:
**AMEGLIA
ARCOLA
LA SPEZIA
LERICI
PORTOVENERE**

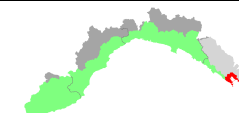
| |
|---|
| <i>APPROVAZIONE DEL PIANO</i> |
| Delibera del Consiglio Provinciale n. 34 del 31/03/2003 |
| <i>ULTIMA MODIFICA DEL PIANO</i> |
| Decreto del Direttore Generale n. 2664 del 05/05/2021 |
| <i>ENTRATA IN VIGORE</i> |
| Pubblicazione sul BURL n. 21 del 26/05/2021 – parte II |



Autorità di Bacino Distrettuale
dell'Appennino Settentrionale
REGIONE LIGURIA



Piano di bacino stralcio per l'assetto idrogeologico
AMBITO 20 – Golfo della Spezia



| Provvedimento | Oggetto | Comune | Località | Elaborati modificati | Entrata in vigore |
|--|--|-----------|--|--|-------------------|
| DCP 34 del 31/03/2003 | Prima approvazione del Piano | | | | |
| DGP 265 del 23/07/2003 | Geomorfologica e suscettività | La Spezia | Montebruno | | |
| DGP 395 del 27/10/2003 | Geomorfologica e suscettività | | | | |
| DGP 224 del 05/07/2004 | Suscettività e fasce | | | | |
| DCP 174 del 12/09/2005 | Reticolo idrografico | | | | |
| DGP 45 del 09/03/2006 | Fasce fluviali | | Torrente Nuova Dorgia | | |
| DGP 99 del 26/04/2007 | Suscettività e normativa | | | | |
| DGP 233 del 31/07/2008 | Fasce fluviali | | Torrente Nuova Dorgia e Fossato Rossano | | |
| DCP 110 del 18/09/2008 | Fasce fluviali | | Torrente Lagora | | |
| DGP 284 del 01/10/2009 | Reticolo idrografico | La Spezia | | | |
| DCS 72 del 03/09/2012 | Suscettività | | | | |
| DCS 140 del 16/05/2013 | Normativa | | | | |
| DCS 396 del 10/12/2013 EFFICACIA SOSPESA | Fasce fluviali | | Torrenti Nuova e Vecchia Dorgia | | |
| DCS 72 del 17/04/2014 | Limite di bacino | | | | |
| DGR 714 del 29/07/2016 | Adeguamento normativo a DGR 1208/2012 | | | | |
| DDG 143 del 13/06/2017 | Suscettività | Lerici | Maralunga | | 05/07/2017 |
| DdDG 59 del 08/03/2018 | Suscettività | Lerici | Solaro-Via Militare | | 28/03/2018 |
| DdDG 182 del 27/06/2018 | Fasce fluviali | La Spezia | Vecchia e Nuova Dorgia | | 18/07/2018 |
| DDG 1084 del 14/02/2020 | Suscettività | La Spezia | Pomara | Carta della suscettività al dissesto | 04/03/2020 |
| DDG 4932 del 27/08/2020 | Suscettività | Lerici | Fiascherino | Carta della suscettività al dissesto | 16/09/2020 |
| DDG 2664 del 05/05/2021 | Quadro del rischio | Tutti | | Relazione Generale, Normativa, Carte Uso suolo, Elementi a rischio, Rischio idraulico e Rischio geomorfologico | 26/05/2021 |