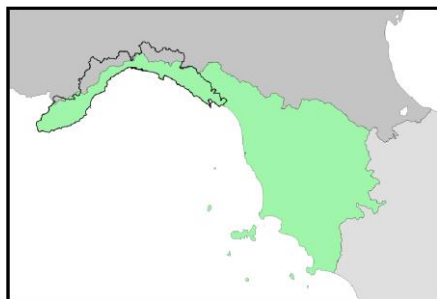




Autorità di Bacino
Distrettuale
dell'Appennino
Settentrionale

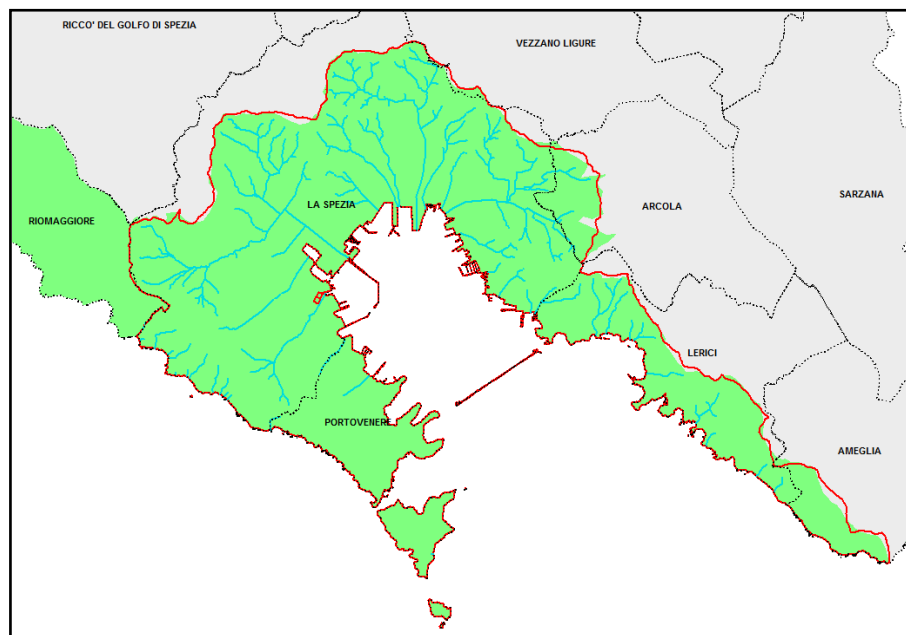
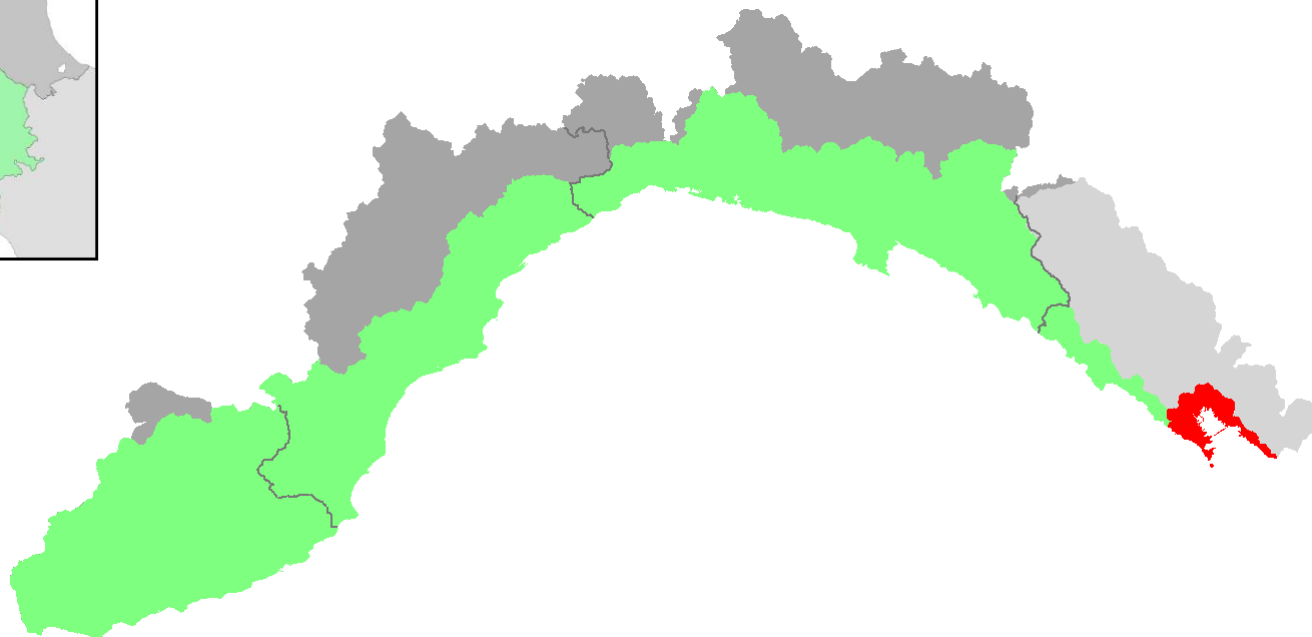


REGIONE
LIGURIA



PIANO DI BACINO STRALCIO PER L'ASSETTO IDROGEOLOGICO

AMBITO 20 Golfo della Spezia



Ambito di Bacino
di rilievo regionale:
20 – Golfo della Spezia

Comuni:
**AMEGLIA
ARCOLA
LA SPEZIA
LERICI
PORTOVENERE**

APPROVAZIONE DEL PIANO

Delibera del Consiglio Provinciale n. 34 del 31/03/2003

ULTIMA MODIFICA DEL PIANO

Decreto del Segretario Generale n. 105 del 20/12/2023

ENTRATA IN VIGORE

Pubblicazione sul BURL n. 9 del 28/02/2024 – parte II



Autorità di Bacino Distrettuale
dell'Appennino Settentrionale
REGIONE LIGURIA



Piano di bacino stralcio per l'assetto idrogeologico
AMBITO 20 – Golfo della Spezia



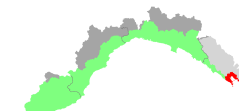
Provvedimento	Oggetto	Comune	Località	Elaborati modificati	Entrata in vigore
DCP 34 del 31/03/2003	Prima approvazione del Piano				
DGP 265 del 23/07/2003	Geomorfologica e suscettività	La Spezia	Montebruno		
DGP 395 del 27/10/2003	Geomorfologica e suscettività				
DGP 224 del 05/07/2004	Suscettività e fasce				
DCP 174 del 12/09/2005	Reticolo idrografico				
DGP 45 del 09/03/2006	Fasce fluviali		Torrente Nuova Dorgia		
DGP 99 del 26/04/2007	Suscettività e normativa				
DGP 233 del 31/07/2008	Fasce fluviali		Torrente Nuova Dorgia e Fossato Rossano		
DCP 110 del 18/09/2008	Fasce fluviali		Torrente Lagora		
DGP 284 del 01/10/2009	Reticolo idrografico	La Spezia			
DCS 72 del 03/09/2012	Suscettività				
DCS 140 del 16/05/2013	Normativa				
DCS 396 del 10/12/2013 EFFICACIA SOSPESA	Fasce fluviali		Torrenti Nuova e Vecchia Dorgia		
DCS 72 del 17/04/2014	Limite di bacino				
DGR 714 del 29/07/2016	Adeguamento normativo a DGR 1208/2012				
DDG 143 del 13/06/2017	Suscettività	Lerici	Maralunga		05/07/2017
DdDG 59 del 08/03/2018	Suscettività	Lerici	Solaro-Via Militare		28/03/2018
DdDG 182 del 27/06/2018	Fasce fluviali	La Spezia	Vecchia e Nuova Dorgia		18/07/2018
DDG 1084 del 14/02/2020	Suscettività	La Spezia	Pomara	Carta della suscettività al dissesto	04/03/2020
DDG 4932 del 27/08/2020	Suscettività	Lerici	Fiascherino	Carta della suscettività al dissesto	16/09/2020
DDG 2664 del 05/05/2021	Quadro del rischio	Tutti		Relazione Generale, Normativa, Carte Uso suolo, Elementi a rischio, Rischio idraulico e Rischio geomorfologico	26/05/2021
DSG 92 del 28/10/2021 (parziale EFFICACIA SOSPESA)	Fasce di inondabilità	La Spezia, Lerici e Porto Venere	Fosso Tombone, fosso Muggiano e Le Grazie	Relazione Generale, Normativa, Carte Fasce di inondabilità, Rischio idraulico e Tiranti e Velocità	24/11/2021
DSG 44 del 14/04/2022	Suscettività	Porto Venere	Isola Palmaria	Relazione generale, Carta della suscettività al dissesto, Carta del rischio geomorfologico	BURL n. 20 del 18/05/2022



Autorità di Bacino Distrettuale
dell'Appennino Settentrionale
REGIONE LIGURIA



**Piano di bacino stralcio per l'assetto idrogeologico
AMBITO 20 – Golfo della Spezia**



Provvedimento	Oggetto	Comune	Località	Elaborati modificati	Entrata in vigore
DSG 21 del 29/03/2023	Suscettività	Porto Venere	Ex cava Castellana	Carta della suscettività al dissesto Carta del rischio geomorfologico	BURL n. 17 del 26/04/2023
DSG 61 dell'01/09/2023	Suscettività	La Spezia	Alto bacino del Dorgia	Carta della suscettività al dissesto Carta del rischio geomorfologico	BURL n. 41 dell'11/10/2023
DSG 105 del 20/12/2023	Fasce di inondabilità	La Spezia	Intero Comune Spezia	Relazione Generale, Normativa, Carte Fasce di inondabilità, Rischio idraulico e Tiranti e Velocità	BURL n. 9 del 28/02/2024