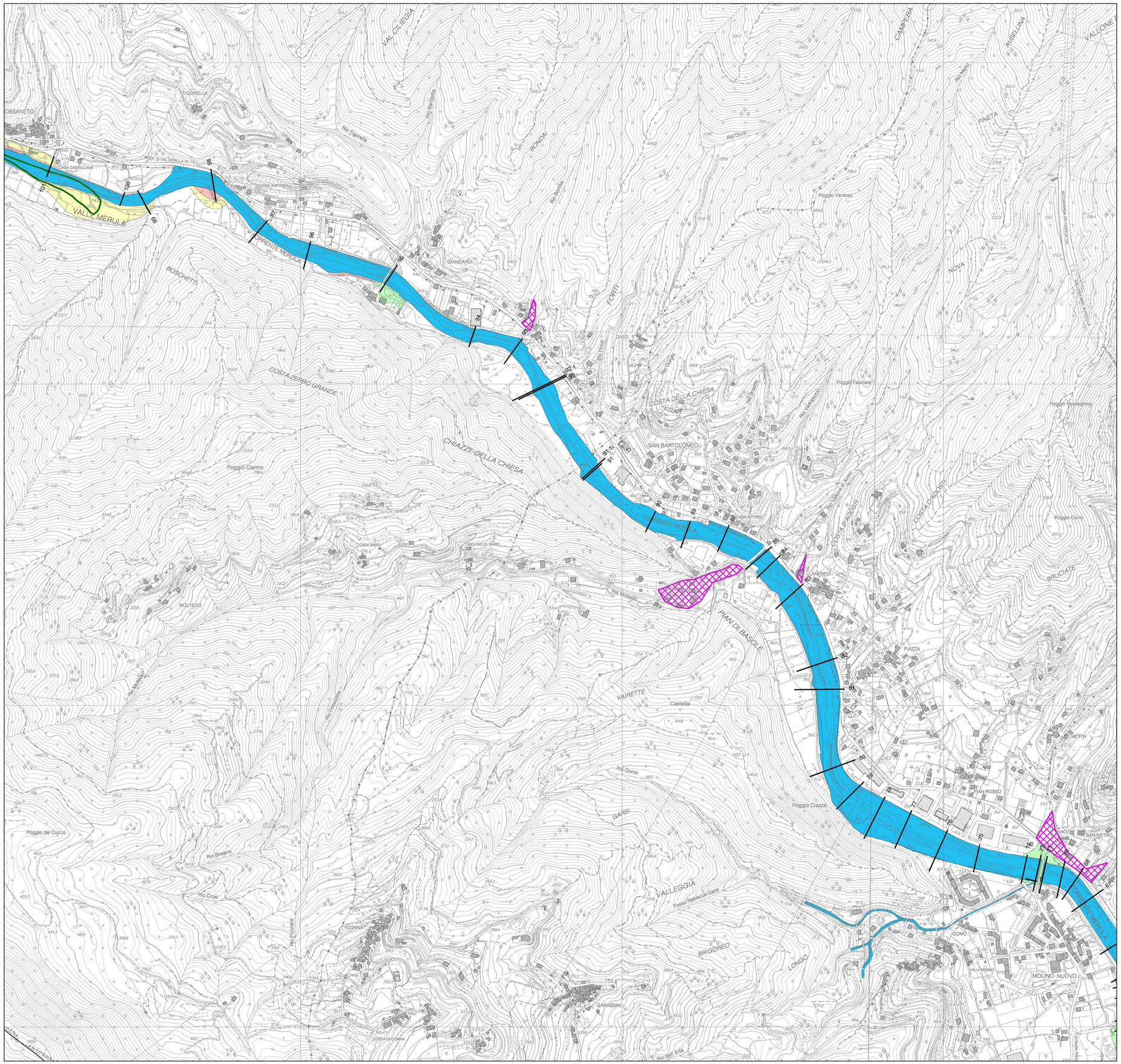

REGIONE LIGURIA

Autorità di Bacino Distrettuale dell'Appennino Settentrionale

Bacini Regionali Liguri

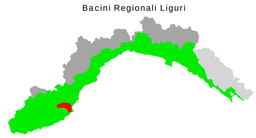

PIANO DI BACINO STRALCIO PER L'ASSETTO IDROGEOLOGICO

AMBITO 8 - Merula

MERULA

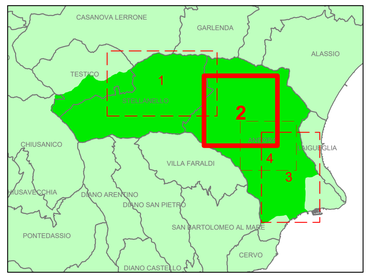

CARTA DELLE AREE INONDABILI

PRIMA APPROVAZIONE	Delibera del Consiglio Provinciale n. 43 del 28/10/2002	SCALA	TAVOLA
ULTIMA MODIFICA DELL'ELABORATO	Decreto del Direttore Generale n. 436 del 28/01/2021	1:5.000	2
ENTRATA IN VIGORE	BURL n. 7 del 17/02/2021 - parte II		

LEGENDA

- Aree inondabili per T = 50
- Aree inondate evento novembre 2014 ex DGR 59/2015
- Aree inondabili per T = 200
- Aree inondabili per T = 500
- Aree storicamente inondate (mappatura allegata alle DGR 2615/1998 e 594/2001)
- Alveo attuale (a cielo aperto)
- Ubicazione sezione idraulica
- A numero sezione idraulica
- Limite del bacino

Rilievo di base: Carta Tecnica Regionale fornita dalla Regione Liguria - CTR 5000