
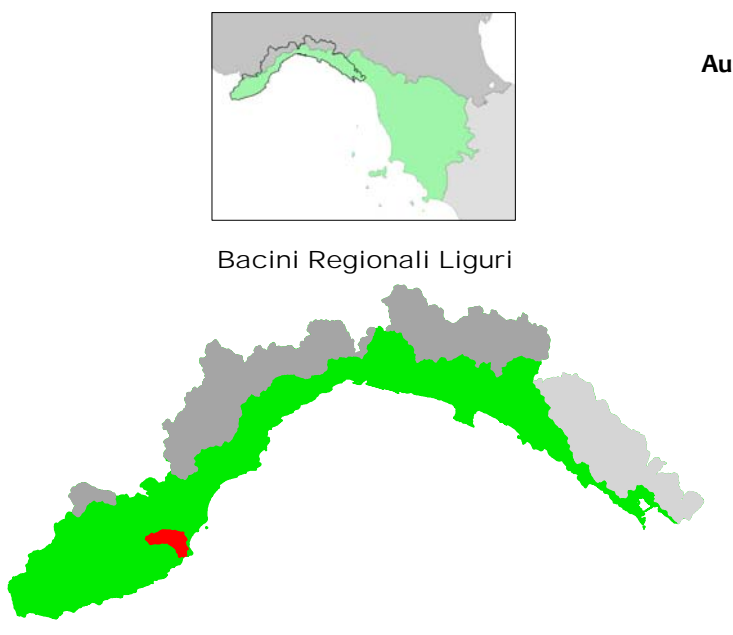


**REGIONE
LIGURIA**



Autorità di Bacino
Distrettuale
dell'Appennino
Settentrionale

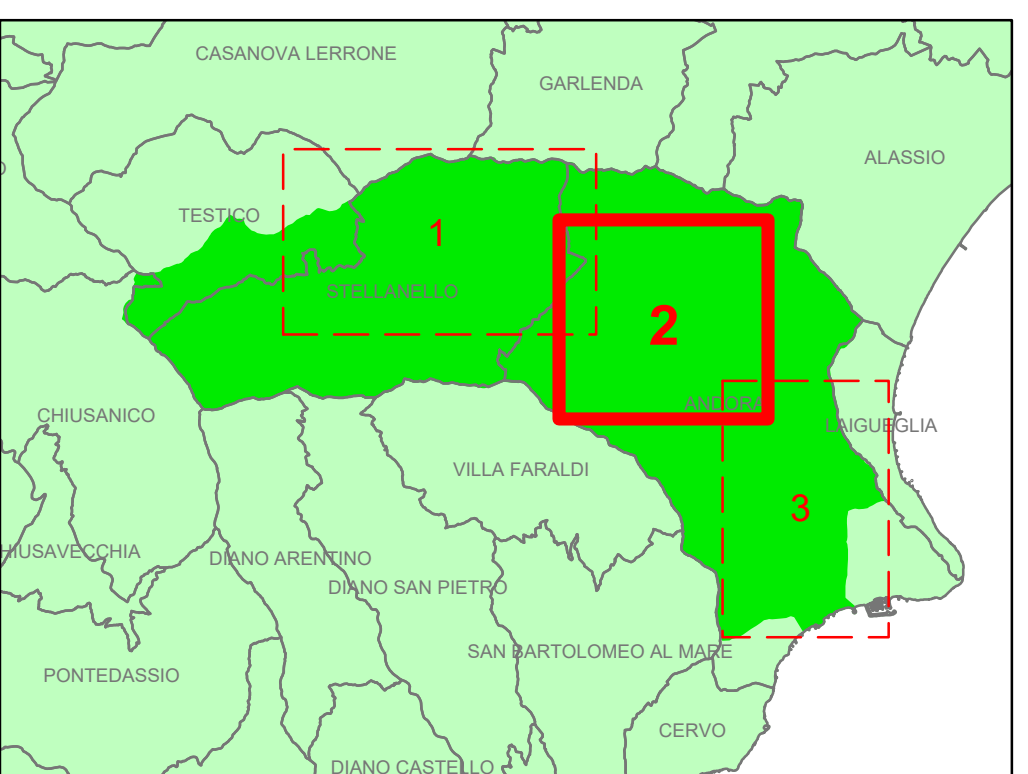


Bacini Regionali Liguri

PIANO DI BACINO STRALCIO PER L'ASSETTO IDROGEOLOGICO

AMBITO 8 - Merula

MERULA



**CARTA DELLE FASCE DI INONDABILITA'
E DEGLI AMBITI NORMATIVI**

PRIMA APPROVAZIONE:	Delibera del Consiglio Provinciale n. 43 del 28/10/2002	SCALA	TAVOLA
ULTIMA MODIFICA DELL'ELABORATO:	Decreto del Direttore Generale n. 436 del 28/01/2021	1:5.000	2
ENTRATA IN VIGORE:	BURL n. 7 del 17/02/2021 - parte II		

LEGENDA

- Fascia A
- Fascia A*
- Fascia B
- Fascia B - Ambito BB
- Fascia B - Ambito B0
- Fascia C
- Fascia C - Aree ex inondabili
- Alveo a cielo aperto
- Proiezione dei viadotti
- Limite del bacino

Rilevo di base: Carta Tecnica Regionale fornita dalla Regione Liguria - CTR 5000