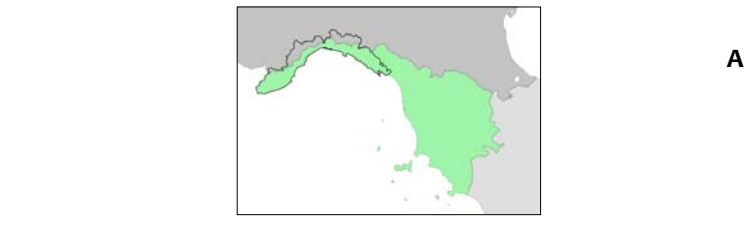



REGIONE LIGURIA

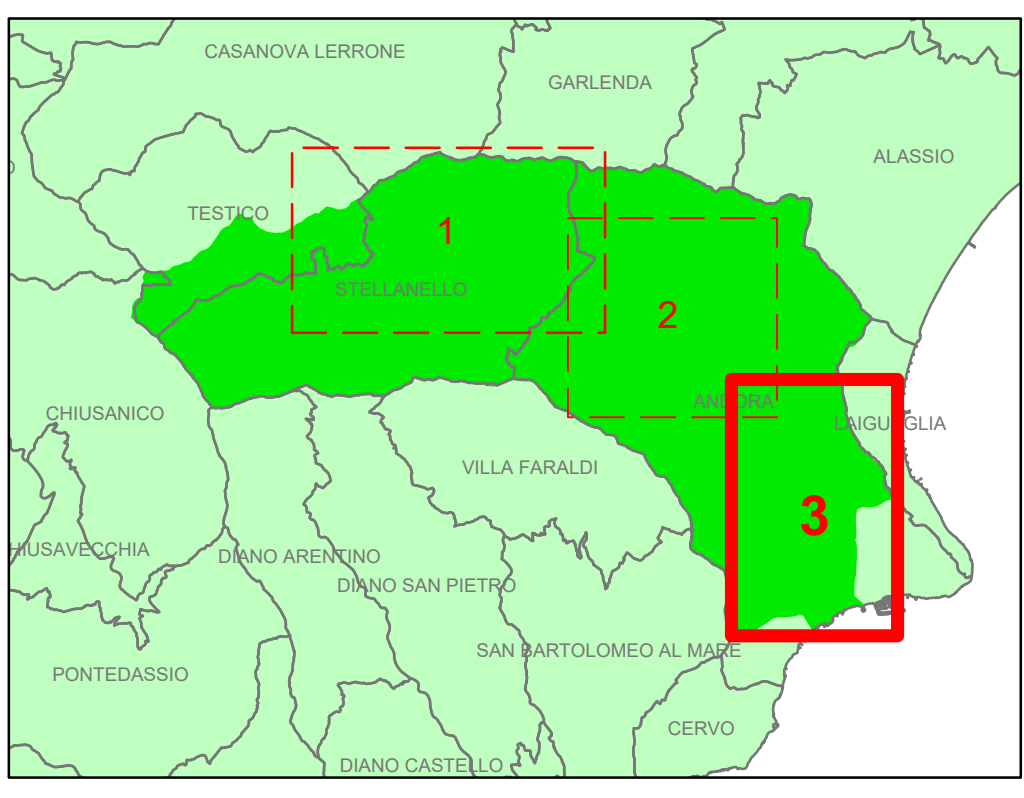


Bacini Regionali Liguri



Autorità di Bacino
Distrettuale
dell'Appennino
Settentrionale

PIANO DI BACINO STRALCIO PER L'ASSETTO IDROGEOLOGICO
AMBITO 8 - Merula
MERULA



CARTA DELLE FASCE DI INONDABILITA' E DEGLI AMBITI NORMATIVI

PRIMA APPROVAZIONE	Delibera del Consiglio Provinciale n. 43 del 28/10/2002	SCALA	TAVOLA
ULTIMA MODIFICA DELL'ELABORATO	Decreto del Direttore Generale n. 436 del 28/01/2021	1:5.000	3 <small>(su fogli)</small>
ENTRATA IN VIGORE	BURL n. 7 del 17/02/2021 - parte II		

LEGENDA

- Fascia A
- Fascia A*
- Fascia B
- Fascia B - Ambito BB
- Fascia B - Ambito B0
- Fascia C
- Fascia C - Aree ex inondabili
- Alveo a cielo aperto
- Proiezione dei viadotti
- Limite del bacino

Rilievo di base: Carta Tecnica Regionale fornita dalla Regione Liguria - CTR 5000