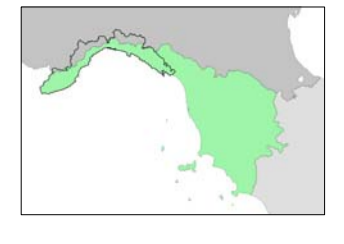



REGIONE LIGURIA

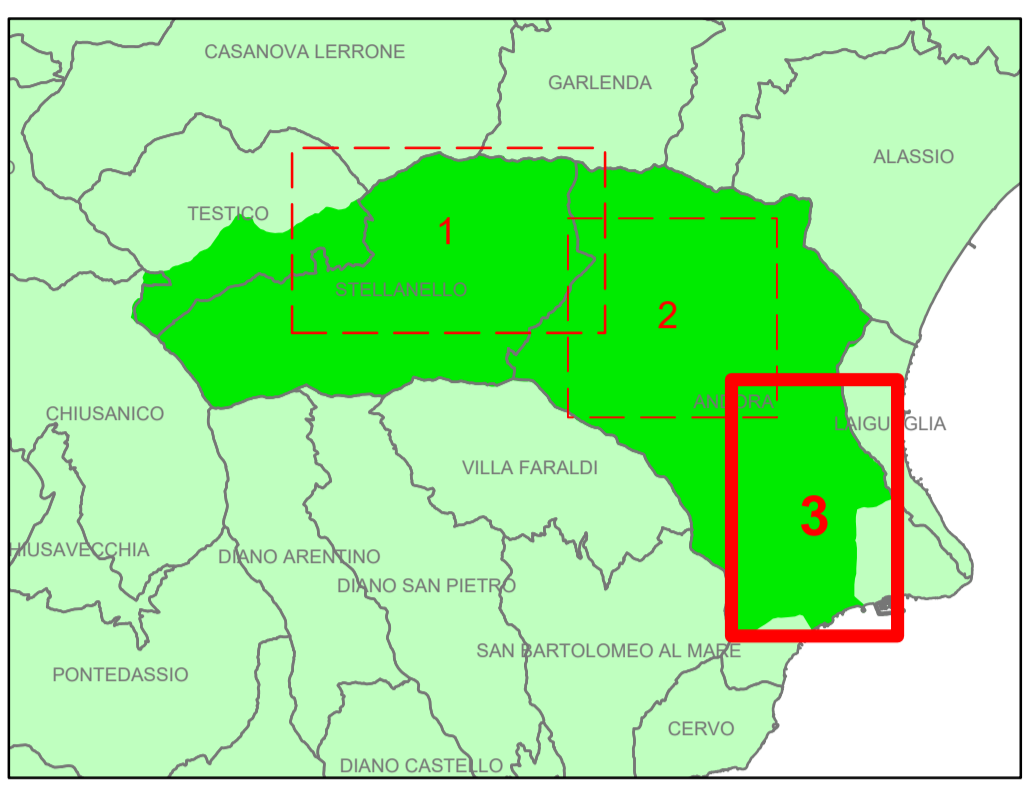


Bacini Regionali Liguri



Autorità di Bacino
Distrettuale
dell'Appennino
Settentrionale

PIANO DI BACINO STRALCIO PER L'ASSETTO IDROGEOLOGICO AMBITO 8 - Merula MERULA



CARTA DEL RISCHIO IDRAULICO

PRIMA APPROVAZIONE	Delibera del Consiglio Provinciale n. 43 del 28/10/2002	SCALA	TAVOLA
ULTIMA MODIFICA DELL'ELABORATO	Decreto del Direttore Generale n. 436 del 28/01/2021	1:5.000	3 <small>(su fogli)</small>
ENTRATA IN VIGORE	BURL n. 7 del 17/02/2021 - parte II		

LEGENDA

- Ri4 - Aree a rischio molto elevato
- Ri3 - Aree a rischio elevato
- Ri2 - Aree a rischio medio
- Ri1 - Aree a rischio moderato
- Ri0 - Aree a rischio lieve o trascurabile

- Alveo attuale
- Limite del bacino

Rilievo di base: Carta Tecnica Regionale fornita dalla Regione Liguria - CTR 5000