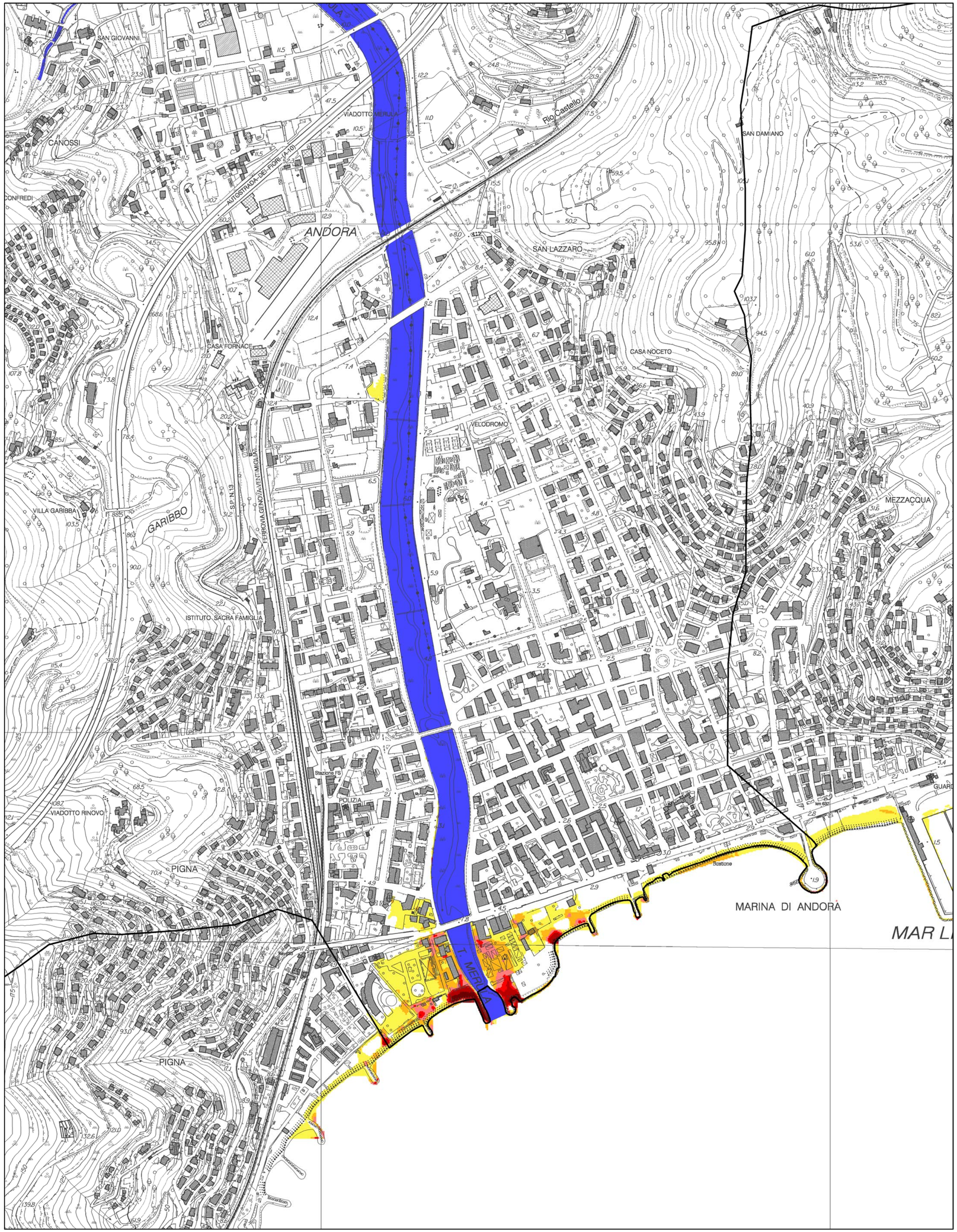

REGIONE LIGURIA

Autorità di Bacino Distrettuale dell'Appennino Settentrionale

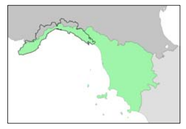

Bacini Regionali Liguri

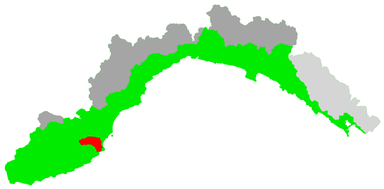

PIANO DI BACINO STRALCIO PER L'ASSETTO IDROGEOLOGICO

AMBITO 8 - MERULA

MERULA

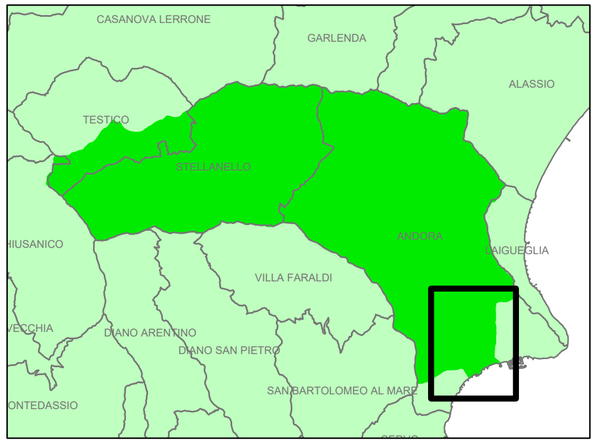

CARTA DELLE VELOCITA' DI SCORRIMENTO PER Tr = 50 ANNI

PRIMA APPROVAZIONE	Delibera del Consiglio Provinciale n. 47 del 25/11/2003	SCALA	TAVOLA
ULTIMA MODIFICA DELL'ELABORATO	Decreto del Direttore Generale n. 436 del 28/01/2021	1:10.000	UNICA
ENTRATA IN VIGORE	BURL n. 7 del 17/02/2021 - parte II		

LEGENDA

Velocità Tr50 [m/s]

- > 3.00
- 2.00 - 3.00
- 1.50 - 2.00
- 1.00 - 1.50
- 0.50 - 1.00
- 0.00 - 0.50
- -
- Limite del bacino