

PIANO DI BACINO  
MERULA

Piano stralcio per la tutela dal rischio idrogeologico  
di cui all'art.1, comma 1 del D.L. 11/06/1998 n.180,  
convertito in legge 03/08/1998 n.267 e s.m.







RETICOLO IDROGRAFICO

SCALA  
1:10.000

COD.BAC.  
427

TAVOLA  
13

LEGENDA

-  Corso d'acqua iscritto nell'elenco delle acque pubbliche della Provincia di Savona (fonte: D.R. 11/07/1941 e D.P.R. 30/06/1954)
-  Numerazione ed denominazione corso d'acqua come da elenco del D.R. 11/07/1941 e del D.P.R. 30/06/1954
-  Corsi d'acqua demaniali ed aventi significativa rilevanza idraulica (fonte: Regione Liguria - Cartografia Catastale 1:5000)
-  Corsi d'acqua individuati dalla base topografica della Carta Tecnica Regionale (fonte: Regione Liguria - C.T.R. 1:10.000)
-  Perimetro dei laghi
-  Limite di bacino

Approvato con deliberazione della Giunta Provinciale N.74 del 21/05/2012  
Copia informatica di documento analogico

Settore Tutela del Territorio e dell'Ambiente  
Servizio Piani di Bacino e Lavori Idraulici