

## REGIONE LIGURIA

DIPARTIMENTO TERRITORIO, AMBIENTE,  
INFRASTRUTTURE E TRASPORTI

VICE DIREZIONE GENERALE AMBIENTE  
Settore Assetto del Territorio

### AVVISO PUBBLICO DI INFORMAZIONE

**in applicazione dell'Intesa con Autorità di Bacino Distrettuale Appennino Settentrionale, di cui alla DGR 240/2017 sottoscritta in data 30.03.2017**

Si informa che con decreto del direttore Generale n. 146 del 13/06/2017, ad oggetto "Intesa con Autorità di Bacino Distrettuale Appennino Settentrionale, Art. 4 (Delega di firma). Approvazione variante al Piano di Bacino Stralcio T. Merula relativa alla ripermetrazione di un'area a suscettività al dissesto Pg4 in Loc. Roggio" si è provveduto all'indizione della fase di pubblicità partecipativa per la variante al piano di bacino del T. Merula, al fine di consentire l'acquisizione di eventuali osservazioni da parte dei soggetti interessati preventivamente alla definitiva approvazione.

La variante di che trattasi è finalizzata, in particolare, a riclassificare cautelativamente i livelli di suscettività al dissesto e di rischio geomorfologico connessi all'aggiornamento del quadro della franosità del territorio comunale di Testico a seguito di nuovi dati emersi al fine di adeguare la classificazione della pericolosità geomorfologica e di rischio allo stato dei luoghi.

Copia del decreto di adozione della variante ai fini della indizione della fase di pubblicità partecipativa, comprensiva degli elaborati allegati, nonché il presente avviso sono pubblicati sul sito web regionale, sul portale [www.ambienteinliguria.it](http://www.ambienteinliguria.it), nella sezione Piani di bacino, nonché all'albo Pretorio del Comune competente per territorio, per venti giorni consecutivi, dal **21.06.2017**.

Durante tale periodo sarà possibile presentare eventuali osservazioni, che dovranno pervenire comunque entro e non oltre il termine sopraccitato.

Le osservazioni vanno inoltrate al seguente indirizzo:

Regione Liguria - Settore Assetto del Territorio - Via Fieschi 15, 16121 Genova,  
anche tramite posta elettronica certificata all'indirizzo [protocollo@pec.regione.liguria.it](mailto:protocollo@pec.regione.liguria.it),  
indicando preferibilmente nell'oggetto la dicitura  
"Osservazioni alla Variante PDB T. Merula"

A conclusione della fase di pubblicità, gli uffici regionali competenti provvederanno all'esame delle osservazioni pervenute al fine di valutare eventuali modifiche alla variante come attualmente predisposta.

Il Direttore Generale del Dipartimento Territorio, Ambiente, Infrastrutture e Trasporti, sulla base delle valutazioni degli uffici regionali, nella sua qualità di Soggetto Delegato in applicazione dell'art. 4 dell'Intesa sottoscritta con l'Autorità di Bacino Distrettuale Appennino Settentrionale, di cui alla DGR 240/2017, e secondo le modalità procedurali di cui al D.D.G. nr. 134/2017, procederà all'approvazione della variante in questione, eventualmente modificata sulla base dell'esito dell'esame delle osservazioni pervenute e ne disporrà la pubblicazione sul BURL ai fini della sua entrata in vigore.

Si segnala altresì che, in conformità del D.D.G. nr. 134/2017 e in applicazione del decreto n. 146 del 13/06/2017, si stabilisce che.

**fino all'entrata in vigore della variante in oggetto, valgono le ordinarie misure di salvaguardia della variante adottata, e si devono pertanto applicare le disposizioni più restrittive tra quelle del piano vigente e quelle della variante adottata.**

IL DIRIGENTE  
(Ing. Roberto BONI)

SCHEMA N.....NP/11987 DEL PROT. ANNO ..... 2017		<b>REGIONE LIGURIA - Giunta Regionale</b> Dipartimento territorio, ambiente, infrastrutture e trasporti Assetto del territorio - Settore
----------------------------------------------------	-----------------------------------------------------------------------------------	------------------------------------------------------------------------------------------------------------------------------------------------

**OGGETTO :** Intesa con Autorità di Bacino Distrettuale Appennino Settentrionale, Art. 4 (Delega di firma). Approvazione variante al Piano di Bacino Stralcio T.Merula relativa alla ripermimetrazione di un'area a suscettività al dissesto Pg4 in Loc. Roggio.


<b>DECRETO</b>	N. <b>146</b> <small>del REGISTRO ATTI AFFARI GIUNTA</small>	DATA <b>13. 6. 2017</b> <small>di SOTTOSCRIZIONE</small>
----------------	-----------------------------------------------------------------	-------------------------------------------------------------

**IL DIRETTORE GENERALE**

**RICHIAMATI:**

- il D.Lgs. 3 aprile 2006, n. 152, recante "Norme in materia ambientale", ed in particolare, la parte terza, recante norme in materia di difesa del suolo, come modificata con L. 28 dicembre 2015, n. 221, che ha innovato il sistema previgente di pianificazione di bacino, prevedendo al riguardo la soppressione delle Autorità di Bacino ex lege 183/1989 e l'istituzione delle nuove Autorità di bacino distrettuali, ed in particolare del nuovo distretto idrografico dell'Appennino Settentrionale di cui all'art. 64, comma 1, lettera c), comprendente i bacini liguri ricadenti nel territorio della soppressa Autorità di Bacino regionale ligure, di cui, da ultimo, alla l.r. 15/2015;
- il decreto del Ministro dell'ambiente e della tutela del territorio e del mare n. 294 del 25 ottobre 2016, recante "Disciplina dell'attribuzione e del trasferimento alle Autorità di bacino distrettuali del personale e delle risorse strumentali, ivi comprese le sedi, e finanziarie delle Autorità di bacino, di cui alla legge 18 maggio 1989, n. 183", pubblicato sulla Gazzetta Ufficiale n. 27 del 2 febbraio 2017 ed entrato in vigore in data 17 febbraio 2017, con conseguente soppressione dell'Autorità di Bacino regionale;
- l'intesa sottoscritta in data 30/03/2017, ai sensi e per gli effetti dei commi 6 e 7 dell'art. 12 del D.M. 294/2016, ed in conformità alla DGR 240 del 24/03/2017, tra Autorità di Bacino distrettuale dell'Appennino Settentrionale e Regione Liguria (nel seguito "Intesa") finalizzata a garantire la continuità delle funzioni tecniche ed amministrative inerenti la pianificazione di bacino nel periodo transitorio conseguente alla soppressione dell'Autorità di Bacino regionale, ed in particolare:
  - l'art. 3 che prevede l'avvalimento da parte dell'Autorità Distrettuale delle strutture regionali già operanti nel regime previgente;
  - l'art. 4 che prevede il conferimento della delega di firma al Direttore Generale del Dipartimento Territorio, Ambiente, Infrastrutture e Trasporti, già Segretario Generale dell'Autorità di Bacino regionale, per le fattispecie individuate nell'allegato all'Intesa stessa;
  - l'art. 5 che prevede che i procedimenti di pianificazione in corso alla data dell'entrata in vigore del D.M. 294/2016 sono conclusi con le modalità dell'Intesa, fermi restando i pareri e i provvedimenti assunti ai sensi della normativa previgente;

Data - IL RESPONSABILE DEL PROCEDIMENTO

  
 (Daniele Bottero)  
 2017

<b>ATTO</b>	<b>AUTENTICAZIONE COPIE</b> <b>SETTORE STAFF E AFFARI GIUNTA</b> P ____ C ____ C ____ <b>L'ISTRUTTORE</b>  (Dott.ssa Augusta Ginesi)	<b>CODICE PRATICA :</b> ado2_mer
<b>PAGINA : 1</b>	<b>COD. ATTO : DECRETO DEL DIRETTORE GENERALE</b>	

SCHEMA N.....NP/11987 DEL PROT. ANNO ..... 2017	 <b>REGIONE LIGURIA - Giunta Regionale</b> Dipartimento territorio, ambiente, infrastrutture e trasporti Assetto del territorio - Settore
----------------------------------------------------	----------------------------------------------------------------------------------------------------------------------------------------------------------------------------------------------------------------------------------

– il DDG n. 134 del 24/05/2017 che definisce le modalità procedurali per l'esercizio della delega di firma al Direttore Generale del Dipartimento Territorio, Ambiente, Infrastrutture e Trasporti per le attività di pianificazione di bacino regionale, confermando in particolare le modalità procedurali previgenti, come derivanti dal combinato disposto delle normative dei Piani di Bacino tuttora vigenti e delle procedure ex l.r. 15/2015 (Titolo II, Capo II), nonché dai connessi indirizzi procedurali attuativi;


**DATO ATTO CHE:**

- dal 17 febbraio 2017, data di entrata in vigore del citato D.M. n. 294/2016, risulta soppressa l'Autorità di Bacino regionale, che in forza del disposto dell'art. 170, c. 2-bis del d.lgs. 152/2006, ha continuato ad operare fino a tale data secondo le disposizioni in ultimo della l.r. 10 aprile 2015, n. 15 (TITOLO II, CAPO II);
- al fine di garantire la continuità delle funzioni tecniche ed amministrative inerenti la pianificazione di bacino nel periodo transitorio conseguente alla soppressione l'Autorità di Bacino regionale, l'Intesa stipulata, ai sensi e per gli effetti dei commi 6 e 7 dell'art. 12 del D.M. 294/2016, prevede l'avvalimento, da parte dell'Autorità di bacino distrettuale delle strutture regionali che fino ad oggi hanno svolto funzioni di Autorità di bacino regionale, e conferisce delega di firma al Direttore del Dipartimento Territorio, Ambiente, Infrastrutture e Trasporti, già Segretario Generale dell'Autorità di bacino regionale soppressa;
- secondo l'Intesa, in coerenza con l'art. 170, c.11 del d.lgs 152/2006 nonché con gli indirizzi ex DDG 134/2017, le suddette attività sono svolte sulla base degli atti, indirizzi e criteri adottati nell'ambito del regime normativo previgente in materia di pianificazione di bacino e che i procedimenti di pianificazione in corso alla data dell'entrata in vigore del D.M. 294/2016 sono conclusi con le modalità previste dall'intesa stessa, fermi restando i pareri e i provvedimenti assunti ai sensi della normativa previgente;

**PREMESSO CHE:**

- il Comune di Testico con nota prot. n. 1436 del 28/06/2016 ha trasmesso la proposta di variante relativa alla ripermimetrazione di un'area a suscettività al dissesto molto elevata (Pg4) in località Roggio, ricadente nel piano di Bacino del T. Merula, interessata dalla presenza di un corpo di frana (attiva) rappresentato nella carta della franosità reale del Piano di Bacino, contraddistinta dal codice 20/FC/a-s/S, e censita nella scheda frane del Piano con codice identificativo nr. 427/20. L'areale in dissesto è stato interessato da interventi di consolidamento eseguiti dalla Comunità Montana Ingauna nel periodo Novembre 2000 – Aprile 2002 finanziati con i fondi della legge n° 183/1989. Sulla scorta delle opere eseguite, e delle analisi condotte anche successive a quelle propedeutiche alla progettazione degli interventi, viene proposta la revisione dell'areale PG4 con riclassificazione alla classe PG3b per la porzione che interessa l'abitato di Roggio e le zone limitrofe ed l'estensione dell'areale PG4 nei settori di versante prospicienti il corso del T.Merula.
- Il Comitato Tecnico di Bacino ha esaminato la pratica nella seduta del 09/02/2017, esprimendo il proprio parere (nr. 6/2017) in maniera non favorevole alla proposta di variante al Piano di Bacino T.Merula, relativa alla frana in località Roggio, come configurata dal Comune proponente, esprimendo altresì parere favorevole relativamente alla sola modifica dello stato di suscettività al dissesto da Pg4 a PG3a, per la parte di esso

Data - IL RESPONSABILE DEL PROCEDIMENTO

  
 (Daniele Bottero)

<p style="text-align: center;"><b>ATTO</b></p>	<p style="text-align: center;">AUTENTICAZIONE COPIE</p> <p style="text-align: center;">SETTORE STAFF E AFFARI GIUNTA</p> <p style="text-align: center;">P _____ C _____ C _____</p> <p style="text-align: center;">L'ISTRUTTORE </p> <p style="text-align: center;">(Dott.ssa Augusta Ginesi)</p>	<p>CODICE PRATICA :</p> <p>adoz_mer</p>
<p>PAGINA : 2</p>	<p>COD. ATTO : DECRETO DEL DIRETTORE GENERALE</p>	

SCHEMA N.....NP/11987

DEL PROT. ANNO ..... 2017



**REGIONE LIGURIA - Giunta Regionale**

Dipartimento territorio, ambiente, infrastrutture e trasporti  
Assetto del territorio - Settore

interessata dagli interventi di consolidamento, proposta dagli uffici regionali nonché della riconsiderazione di pericolosità, come ad alta suscettività di classe PG4, della zona posta in prossimità del margine orientale e di tutto il settore in fregio al T. Merula, sottostante l'abitato di Roggio, segnalati nello studio di maggior dettaglio, e verificati nell'ambito degli approfondimenti istruttori, e di una più generale revisione della mappatura di pericolosità dell'areale secondo criteri geomorfologici, facendo specifico riferimento alle geometrie rappresentate nella cartografia SCAI, secondo quanto indicato nello stralcio cartografico Allegato, parte integrante e sostanziale del presente Atto;

- la variante in questione riguarda aspetti meramente tecnici, finalizzati all'aggiornamento del quadro di pericolosità del piano di bacino e non incidenti sulle linee fondamentali del piano stesso, e come tali rientranti nel punto 2) dell'allegato all'Intesa relativo alle varianti cd "non sostanziali" ai Piani vigenti;
- a seguito dell'intervenuta soppressione degli organi della Autorità di Bacino regionale la procedura di approvazione avviata viene pertanto conclusa con le modalità delineate nell'Intesa sopra richiamata, che per le fattispecie di varianti di cui sopra prevede, agli artt. 3 e 4, l'avvalimento delle strutture regionali e la delega di firma al Direttore Generale del Dipartimento Territorio, Ambiente, Infrastrutture e Trasporti;

**CONSIDERATO CHE:**

- è necessario procedere all'avvio dell'iter di approvazione della variante in questione, secondo quanto previsto dalle modalità procedurali per l'esercizio della delega di firma per l'attività di pianificazioni di bacino regionale di cui all'Allegato 1 del D.D. nr. 134 del 24.05.2017;
- il Settore Assetto del Territorio ha predisposto gli elaborati relativi alla suddetta variante in ottemperanza al citato parere del Comitato Tecnico;
- la variante di che trattasi riguarda lo scenario di pericolosità geomorfologica di un areale in località Roggio che viene riclassificato in parte in Pg3a, la zona del nucleo abitato, le zone contermini in classe PG4 e le zone limitrofe in classe PG3b nella carta della suscettività al dissesto del Piano di Bacino T.Merula, con la conseguente modifica delle classi di rischio connesse;
- trattandosi di una variante che interessa aree precedentemente soggette ad un vincolo urbanistico meno restrittivo, è necessario far precedere l'approvazione della variante da una fase di pubblicità partecipativa, prevista dalle previgenti modalità procedurali di cui art. 26, c. 5 ex l.r. 15/2015, richiamate nell'Allegato 1 del D.D. nr.134 del 24.05.2017, che consenta a tutti i soggetti interessati di esprimere eventuali osservazioni, da avviare con il presente atto;
- gli elaborati cartografici ai fini della definitiva approvazione e conseguente entrata in vigore della variante in argomento sono rappresentati all'Allegato 1 al presente atto, e riguardano in particolare i seguenti elaborati:
  - a) CARTA DELLA SUSCETTIVITA' AL DISSESTO DEI VERSANTI (Tav. 8);
  - b) CARTA DEL RISCHIO GEOMORFOLOGICO (Tav. 10);

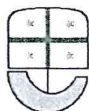
**RITENUTO**, pertanto, alla luce delle argomentazioni sopra svolte, che il Direttore Generale del Dipartimento Territorio, Ambiente, Infrastrutture e Trasporti, nella sua qualità di soggetto delegato in applicazione dell'art. 4 dell'Intesa stessa, adotti la variante al Piano di bacino T.Merula per aggiornamento delle classi di pericolosità

Data - IL RESPONSABILE DEL PROCEDIMENTO

*[Signature]*  
(Daniele Bottero)  
09.06  
2017

<p style="text-align: center;"><b>ATTO</b></p>	<p style="text-align: center;">AUTENTICAZIONE COPIE</p> <p style="text-align: center;">SETTORE STAFF E AFFARI GIUNTA</p> <p style="text-align: center;">P ____ C ____ C ____</p> <p style="text-align: center;">L'ISTRUTTORE <i>[Signature]</i></p> <p style="text-align: center;">(Dott.ssa Augusta Ginesi)</p>	<p>CODICE PRATICA :</p> <p>adoz_mer</p>
<p>PAGINA : 3</p>	<p>COD. ATTO : DECRETO DEL DIRETTORE GENERALE</p>	

SCHEMA N.....NP/11987  
DEL PROT. ANNO ..... 2017



**REGIONE LIGURIA - Giunta Regionale**  
Dipartimento territorio, ambiente, infrastrutture e trasporti  
Assetto del territorio - Settore

geomorfologica di un'areale in Località Roggio in Comune di Testico (SV), di cui all'Allegato 1, parte integrante e sostanziale del presente atto;

**DATO ATTO** infine che gli elaborati approvati saranno consultabili presso la Regione ed il Comune interessato, nonché sul portale regionale dedicato all'ambiente [www.ambienteinliguria.it](http://www.ambienteinliguria.it), nella sezione relativa ai piani di bacino all'indirizzo [http:// www.pianidibacino.ambienteinliguria.it](http://www.pianidibacino.ambienteinliguria.it);

**DATO ATTO, altresì, che:**

- l'attuazione della fase di pubblicità partecipativa è demandata al Settore Assetto del Territorio, nei termini di cui al D.D. nr. 134/2017;
- a seguito della conclusione della fase di pubblicità partecipativa di cui sopra, il Direttore Generale del Dipartimento Territorio, Ambiente, Infrastrutture e Trasporti, nella sua qualità di soggetto delegato in applicazione dell'art. 4 dell'Intesa stessa, procederà all'approvazione della variante in questione, eventualmente modificata sulla base dell'esito dell'esame delle osservazioni pervenute, e ne disporrà la pubblicazione sul BURL ai fini della sua entrata in vigore ai sensi delle modalità procedurali di cui al D.D. nr. 134/2017;

**RITENUTO**, infine, necessario che, in conformità alle modalità procedurali di cui al D.D. nr. 134/2017, fino all'entrata in vigore definitiva della variante in adozione, si applichino le disposizioni più restrittive tra quelle del piano vigente e quelle della variante adottata, quale adeguato regime transitorio;

**DECRETA**

nella sua qualità di soggetto delegato ai sensi dell'art. 4 dell'Intesa sottoscritta con l'Autorità di Bacino Distrettuale Appennino Settentrionale, di cui alla DGR 240/2017, per i motivi indicati in premessa:

1. di adottare, ai fini dell'avvio della fase di pubblicità partecipativa, la variante al Piano di bacino T.Merula per aggiornamento delle classi di pericolosità geomorfologica di un'areale in Località in Roggio in Comune di Testico (SV), come predisposta sulla base del parere n. 6/2017 del Comitato Tecnico di Bacino, di cui all'Allegato 1, parte integrante e sostanziale del presente atto;
2. di stabilire ai sensi delle modalità procedurali di cui al D.D. nr. 134/2017 che, fino all'entrata in vigore della variante in oggetto, si applichino le disposizioni più restrittive tra quelle del piano vigente e quelle della variante adottata;
3. di dare atto che, a seguito della conclusione della fase di pubblicità partecipativa, si procederà

Data - IL RESPONSABILE DEL PROCEDIMENTO

(Daniele Bottero)  
09/05/2017

ATTO	AUTENTICAZIONE COPIE	CODICE PRATICA :
	SETTORE STAFF E AFFARI GIUNTA P _____ C _____ C _____ L'ISTRUTTORE (Dott.ssa Augusta Ginesi)	adoz_mer
PAGINA : 4	COD. ATTO : DECRETO DEL DIRETTORE GENERALE	

SCHEMA N.....NP/I1987  
DEL PROT. ANNO ..... 2017



**REGIONE LIGURIA - Giunta Regionale**  
Dipartimento territorio, ambiente, infrastrutture e trasporti  
Assetto del territorio - Settore

all'approvazione della variante in questione, eventualmente modificata sulla base dell'esito dell'esame delle osservazioni pervenute, disponendone la pubblicazione sul BURL ai fini della sua entrata in vigore ai sensi delle modalità procedurali di cui al D.D. nr. 134/2017.

Avverso il presente provvedimento è possibile proporre ricorso al T.A.R. Liguria, entro 60 gg. o, alternativamente, ricorso amministrativo straordinario al Presidente della Repubblica entro 120 gg. dalla notifica, comunicazione o pubblicazione dello stesso.

----- FINE TESTO -----

.....  
Data - IL DIRETTORE GENERALE

(Dott. Adriano Musitelli)

*13.06.2017*

Data - IL RESPONSABILE DEL PROCEDIMENTO

*(Daniele Bottero)*

*07.6.2017*

**ATTO**

AUTENTICAZIONE COPIE

CODICE PRATICA :

SETTORE STAFF E AFFARI GIUNTA

P\_\_\_\_C\_\_\_\_C\_\_\_\_  
L'ISTRUTTORE *RS*  
(Dott.ssa Augusta Ginesi)

adoz\_mer

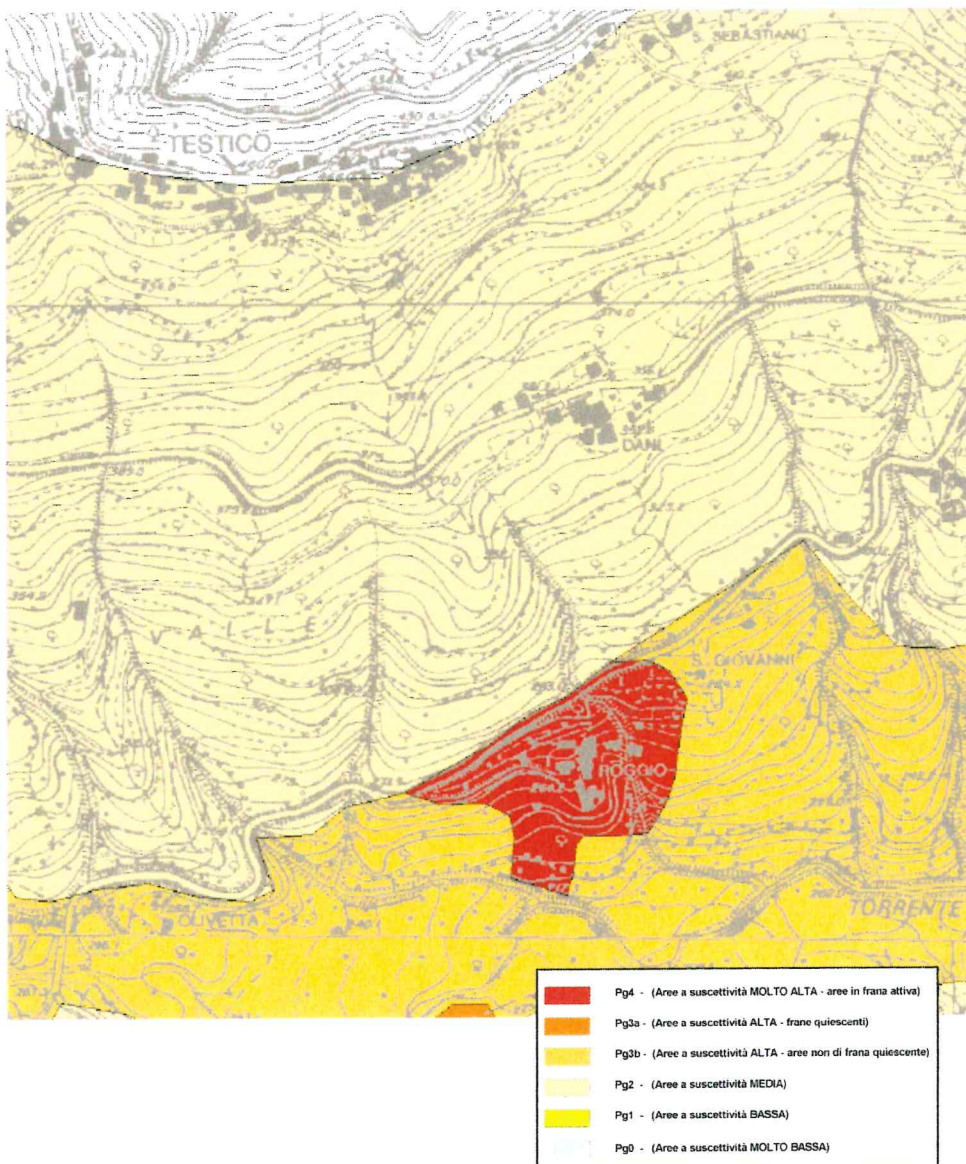
PAGINA : 5

COD. ATTO : DECRETO DEL DIRETTORE GENERALE



**ALLEGATO 1**

**Piano di bacino, stralcio della suscettività al dissesto**  
**Piano di bacino Vigente**



Data - IL RESPONSABILE DEL PROCEDIMENTO

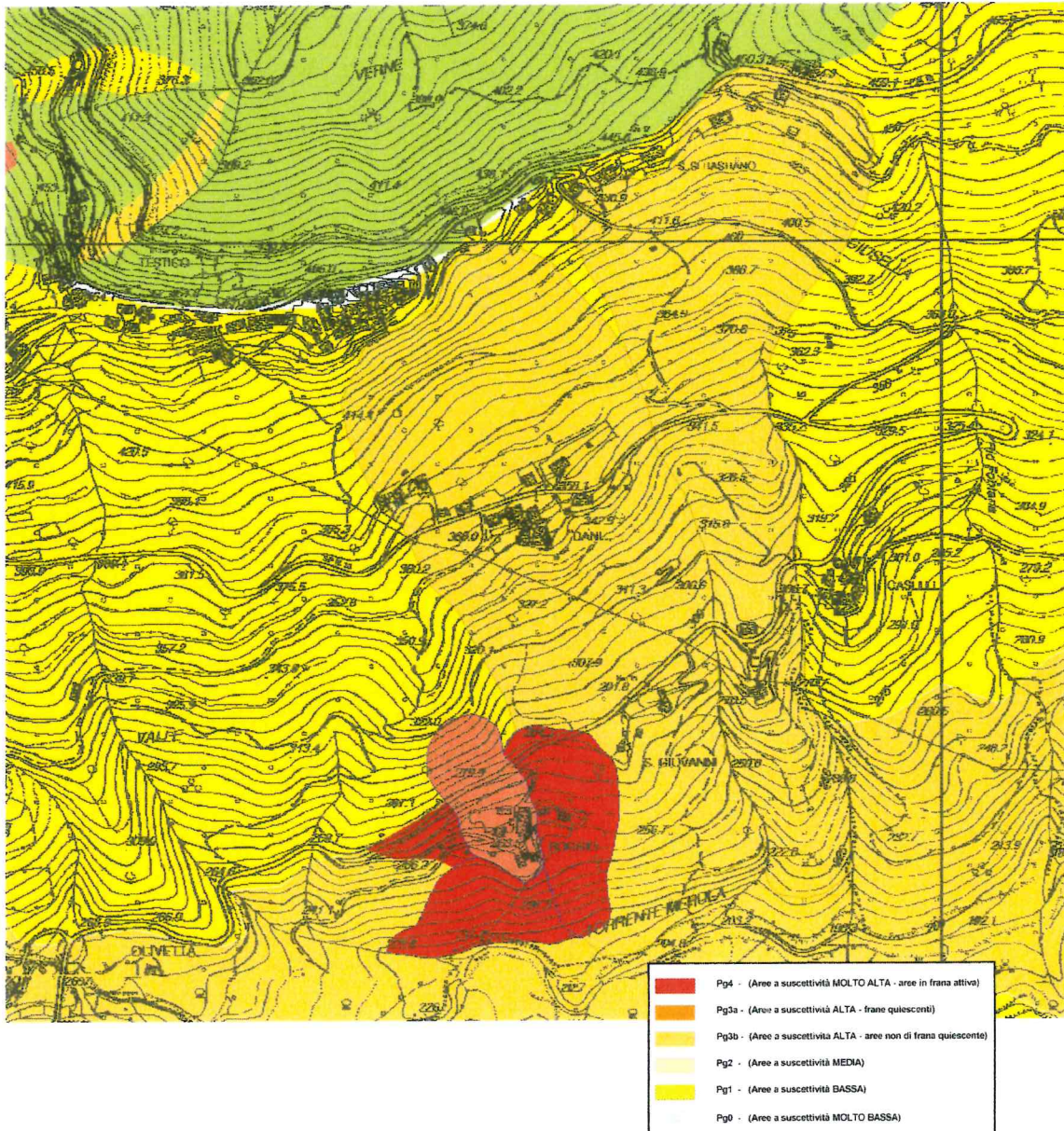
(Daniele Bottero)  
09.06  
2017

SETTORE STAFF E AFFARI GIUNTA

P \_\_\_\_\_ C \_\_\_\_\_ C \_\_\_\_\_  
L'ISTRUTTORE  
(Dott.ssa Augusta Ginesi)



**Piano di bacino, stralcio della suscettività al dissesto**  
Variante al Piano di bacino vigente



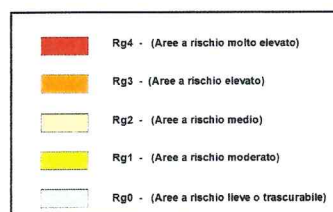
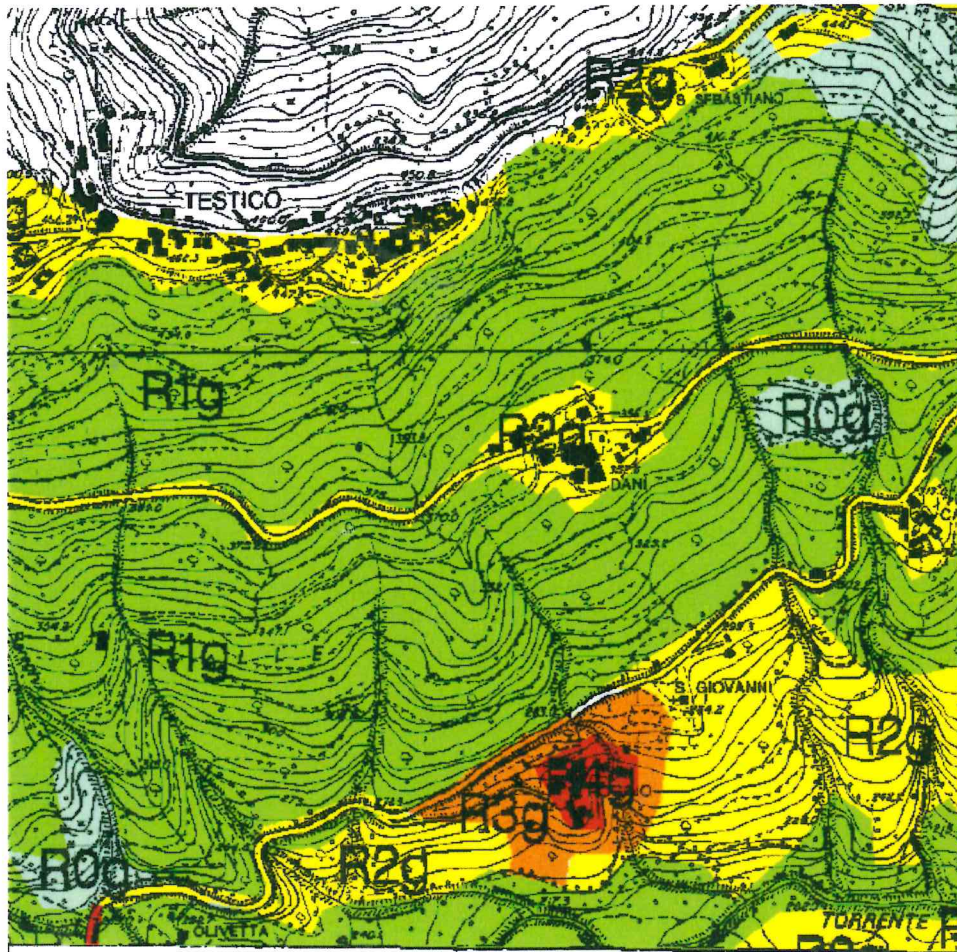
Data - IL RESPONSABILE DEL PROCEDIMENTO

(Daniele Bottero)  
04.06  
2017

SETTORE STAFF E AFFARI GIUNTA

P \_\_\_\_\_ C \_\_\_\_\_ C \_\_\_\_\_  
L'ISTRUTTORE  
(Dott.ssa Augusta Ginesi)

**Piano di bacino, stralcio del rischio geomorfologico**  
Piano di bacino Vigente



Data - IL RESPONSABILE DEL PROCEDIMENTO

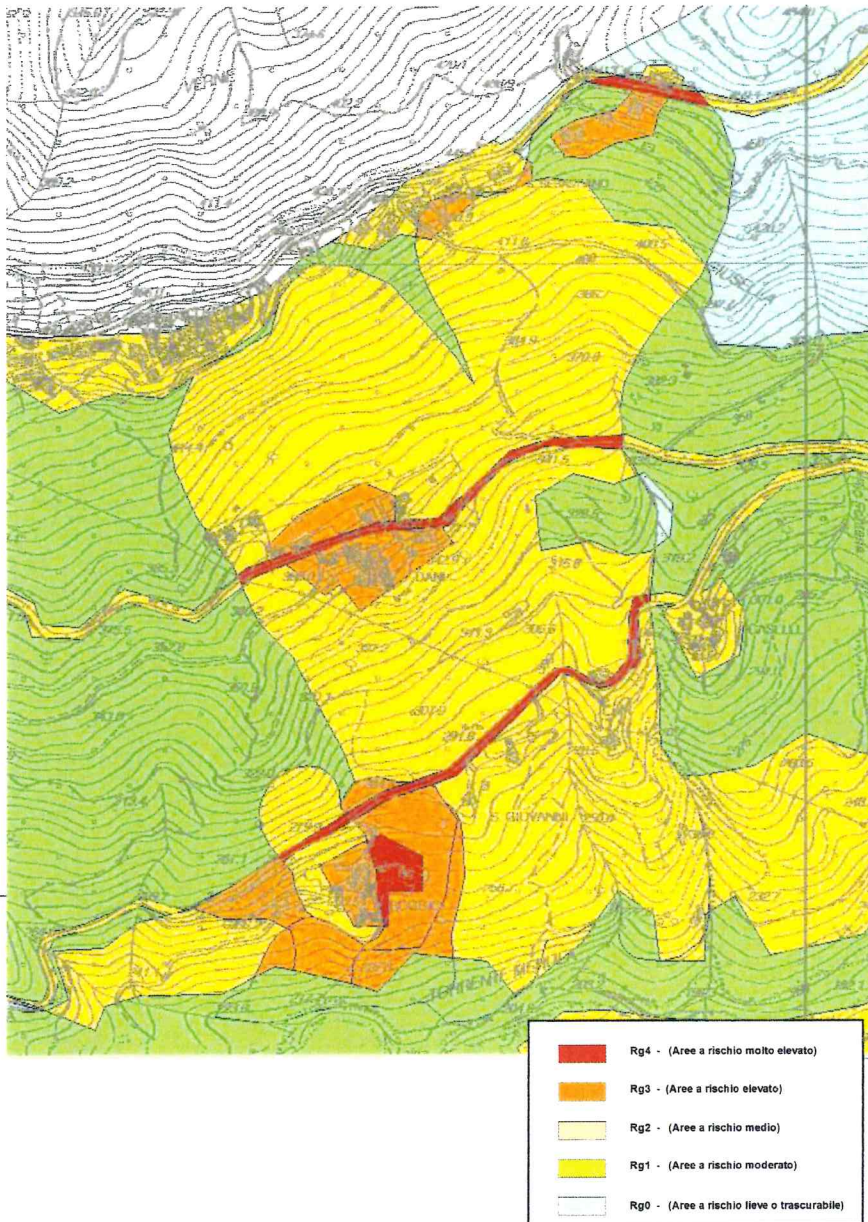
(Daniele Bottero)

09.06  
2017

SETTORE STAFF E AFFARI GIUNTA

P \_\_\_\_\_ C \_\_\_\_\_ C \_\_\_\_\_  
L'ISTRUTTORE *AG*  
(Dott.ssa Augusta Ginesi)

**Piano di bacino, stralcio del rischio geomorfologico**  
Variante al Piano di bacino vigente



ATTESTO che la presente COPIA, ricavata su  
n. 10 pagine da me singolarmente firmate  
E' CONFORME ALL'ORIGINALE agli atti.  
Genova, 16/06/2017

Data - IL RESPONSABILE DEL PROCEDIMENTO

(Daniele Bottero)



L'ISTRUTTORE  
(Dott.ssa Augusta Ginesi)

*Augusta Ginesi*