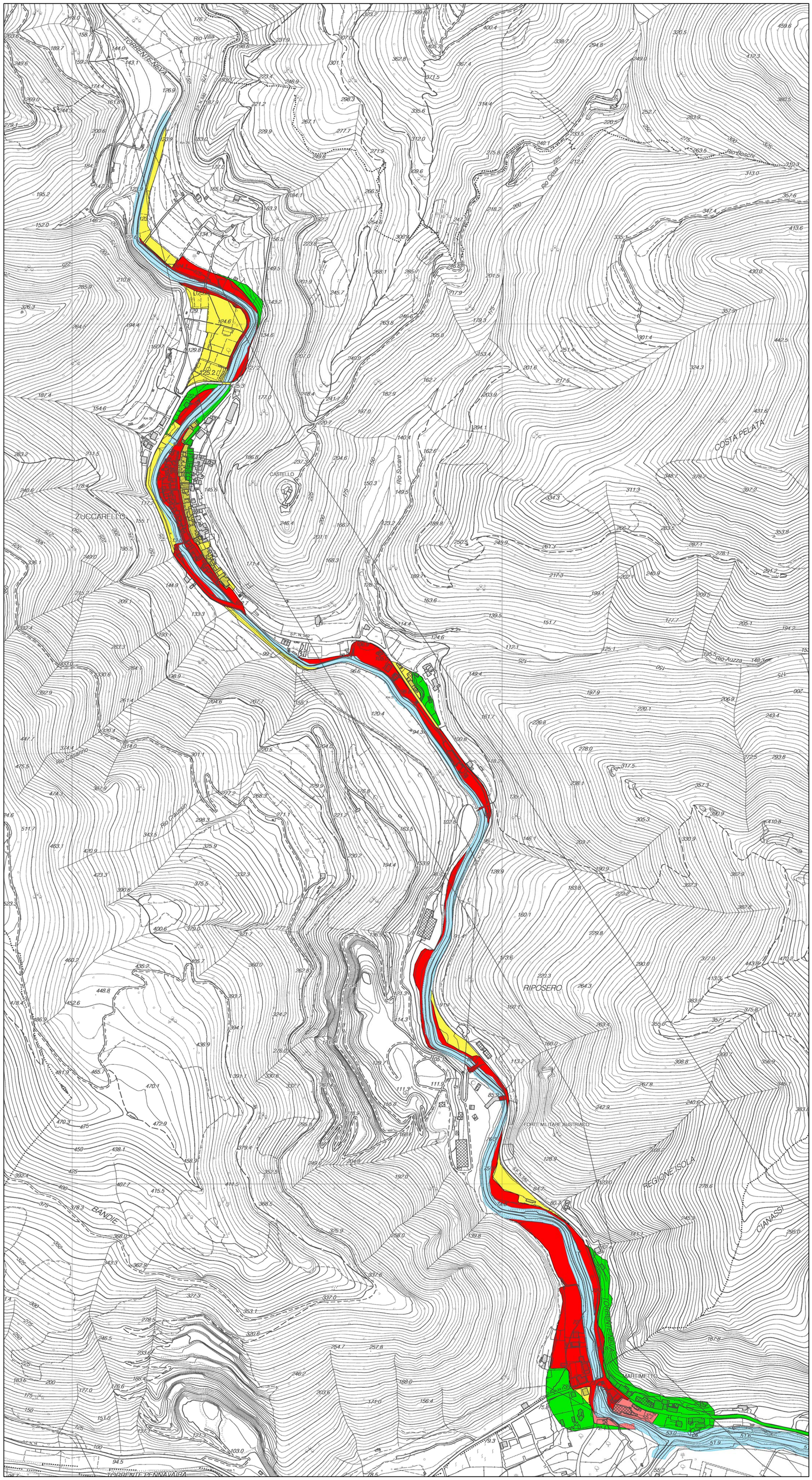

REGIONE LIGURIA

Autorità di Bacino Distrettuale dell'Appennino Settentrionale

Bacini Regionali Liguri

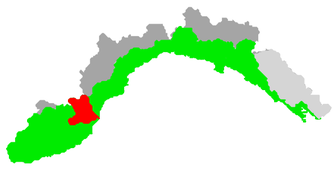

PIANO DI BACINO STRALCIO PER L'ASSETTO IDROGEOLOGICO

AMBITO CENTA

CENTA

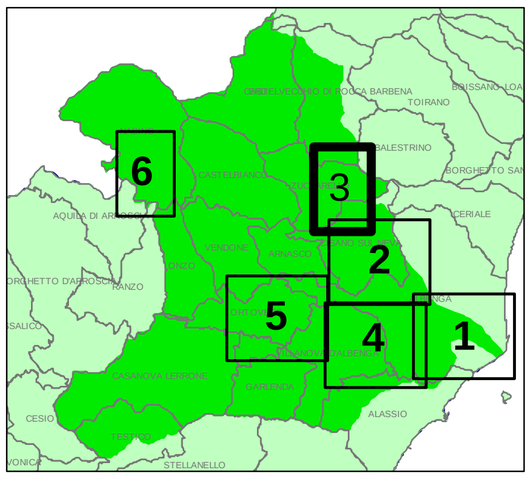

CARTA DELLE FASCE DI INONDABILITA'

PRIMA APPROVAZIONE DEL PIANO	Delibera del Consiglio Provinciale n. 47 del 25/11/2003	SCALA	TAVOLA
ULTIMA MODIFICA DELL'ELABORATO	Decreto del Direttore Generale n. 7664 del 05/12/2019	1:5.000	3 di 6
ENTRATA IN VIGORE	BURL n. 52 del 27/12/2019 - parte II		

LEGENDA

- Fascia A
- Fascia A*
- Fascia B
- Fascia C
- -
- Fascia di riassetto
- Alveo a cielo aperto
- Alveo tombinato
- Limite del bacino