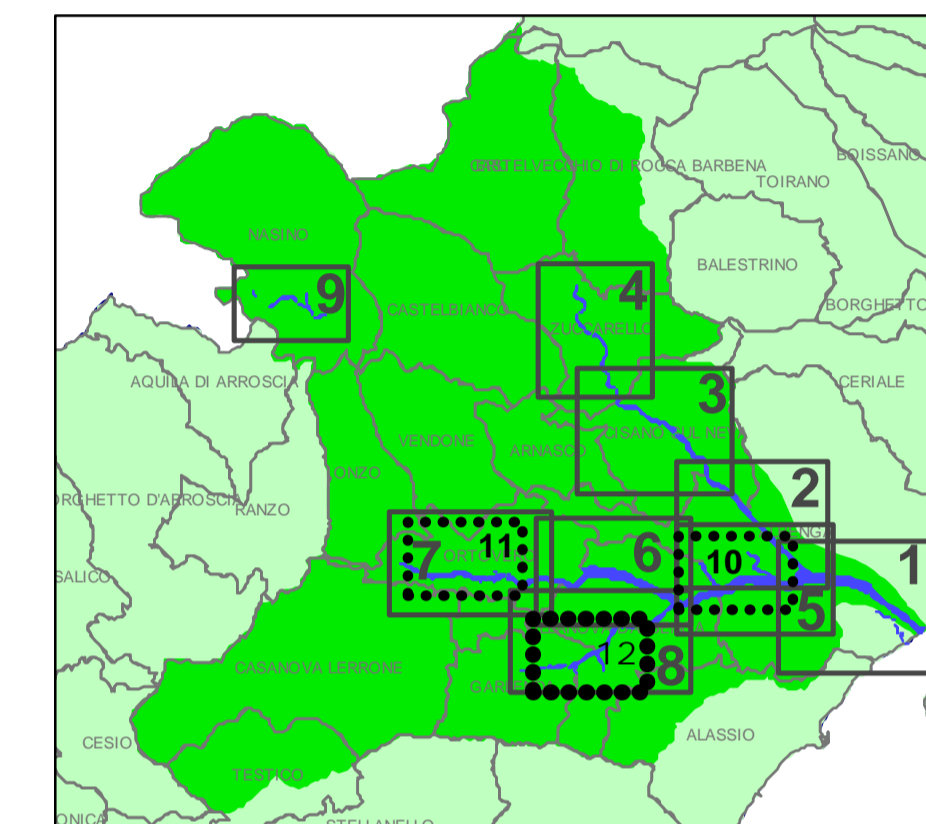


PIANO DI BACINO STRALCIO PER L'ASSETTO IDROGEOLOGICO










AMBITO CENTA
CENTA



CARTA DELLE AREE INONDABILI
affluenti del Torrente Lerrone

PRIMA APPROVAZIONE DEL PIANO	Delibera del Consiglio Provinciale n. 47 del 25/11/2003	SCALA	TAVOLA
ULTIMA MODIFICA DELL'ELABORATO	Decreto del Direttore Generale n. 3478 del 24/12/2018	1:5.000	12 di 12
ENTRATA IN VIGORE	BURL n. 2 del 09/01/2019 - parte II		

LEGENDA

-  Aree inondabili per T = 50 anni
-  Aree inondate evento novembre 2016
-  Aree inondate evento novembre 2014 ex DGR 59/2015
-  Aree inondabili per T = 200 anni
-  Aree inondabili per T = 500 anni
-  Aree storicamente inondate (mappatura allegata alle DGR 2615/1998 e 594/2001)
-  Alveo attuale
-  Ubicazione sezione idraulica
-  Limite del bacino

