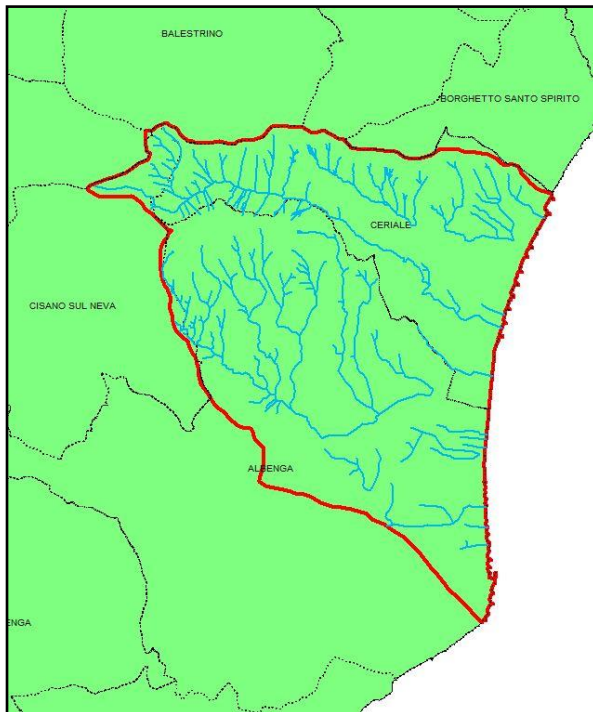
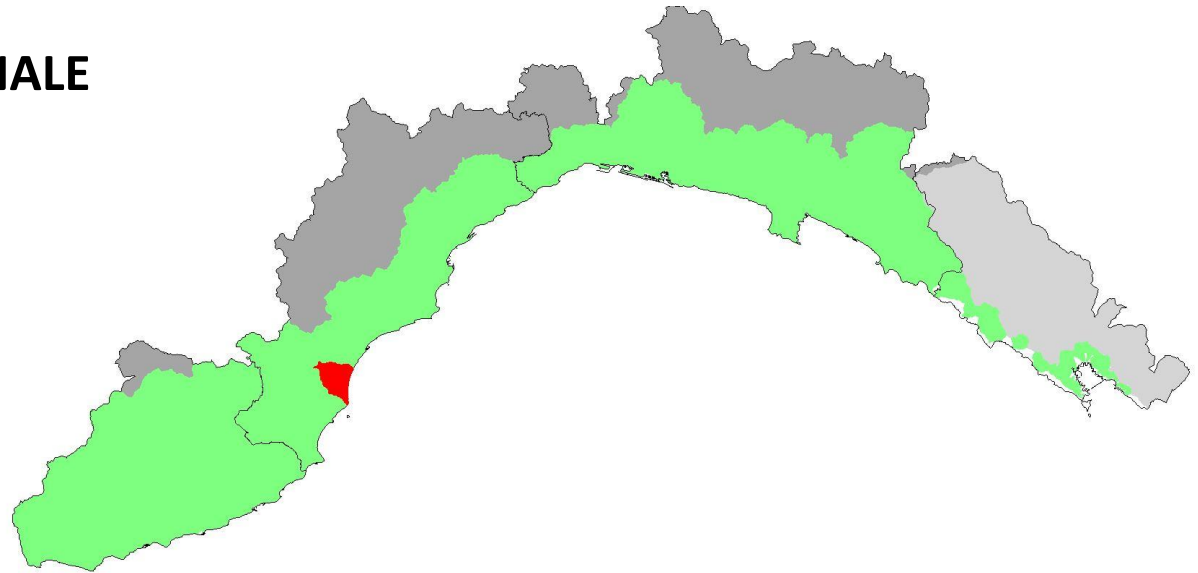




AUTORITÀ DI BACINO REGIONALE

PIANO DI BACINO STRALCIO PER L'ASSETTO IDROGEOLOGICO

TORRENTE CARENDA



Ambito di Bacino
di rilievo regionale:
CENTA

Bacino:
CARENDA

Comuni:
ALBENGA
CERIALE
CISANO SUL NEVA
ZUCCARELLO

APPROVAZIONE DEL PIANO

Delibera del Consiglio Provinciale di Savona n. 43 del 28/10/2002

ULTIMA MODIFICA DEL PIANO

Decreto digitale del Direttore Generale n. 176 del 25/06/2018

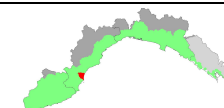
ENTRATA IN VIGORE

BURL n. 28 dell'11/07/2018



AUTORITÀ DI BACINO REGIONALE

Piano di bacino stralcio per l'assetto idrogeologico
TORRENTE CARENDA



| Provvedimento | Oggetto | Comune | Località | Elaborati modificati | Entrata in vigore |
|------------------------|---|---------|----------|---|-------------------|
| DCP 43 del 28/10/2002 | Approvazione del Piano | | | | |
| DGP 114 del 31/05/2005 | Fasce Fluviali e Geologia | | | <ul style="list-style-type: none">• Relazione generale• Carta Geolitologica• Carta Geomorfologica• Carta Franosità Reale• Carta degli Interventi• Piano degli Interventi• Carta Fasce Inondabili• Carta Rischio Idraulico• Carta Aree Inondabili• Carta dei tratti indagati• Verifiche idrauliche | |
| DGP 207 del 04/12/2007 | Suscettività al dissesto | | | <ul style="list-style-type: none">• Relazione generale• Carta Geomorfologica• Carta Franosità Reale• Carta Suscettività• Carta Rischio Geomorfologico | |
| DGP 90 del 29/04/2008 | Geomorfologia | | | <ul style="list-style-type: none">• Carta Geomorfologica• Carta Franosità Reale | |
| DGP 188 del 30/10/2012 | Reticolo idrografico | | | <ul style="list-style-type: none">• Normativa di Piano• Relazione generale• Carta del reticolo idrografico | |
| DGP 38 del 30/06/2015 | Normativa di Piano e Suscettività al dissesto | | | <ul style="list-style-type: none">• Relazione generale• Normativa di Piano• Carta Suscettività | |
| DGR 29 del 22/01/2016 | Fasce di Inondabilità | Albenga | | <ul style="list-style-type: none">• Relazione generale• Carta fasce inondabilità• Carta aree inondabili• Carta rischio idraulico | |

| | | | | | |
|----------------------------|-----------------------|--|--|---|-------------------------------|
| DGR n. 1324 del 30/12/2016 | Fasce di Inondabilità | | | <ul style="list-style-type: none"> • Relazione generale • Carta fasce inondabilità • Carta aree inondabili • Carta rischio idraulico • Carta tratti indagati • Carta degli interventi • Piano degli Interventi • Verifiche idrauliche | BURL n. 5 del 01/02/2017 |
| DdDG n. 176 del 25/06/2018 | Normativa | | | <ul style="list-style-type: none"> • Normativa | BURL n. 28 dell'11/07/2018 |
| | | | | | |