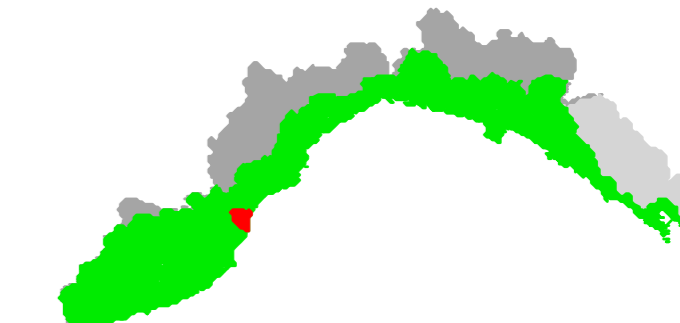


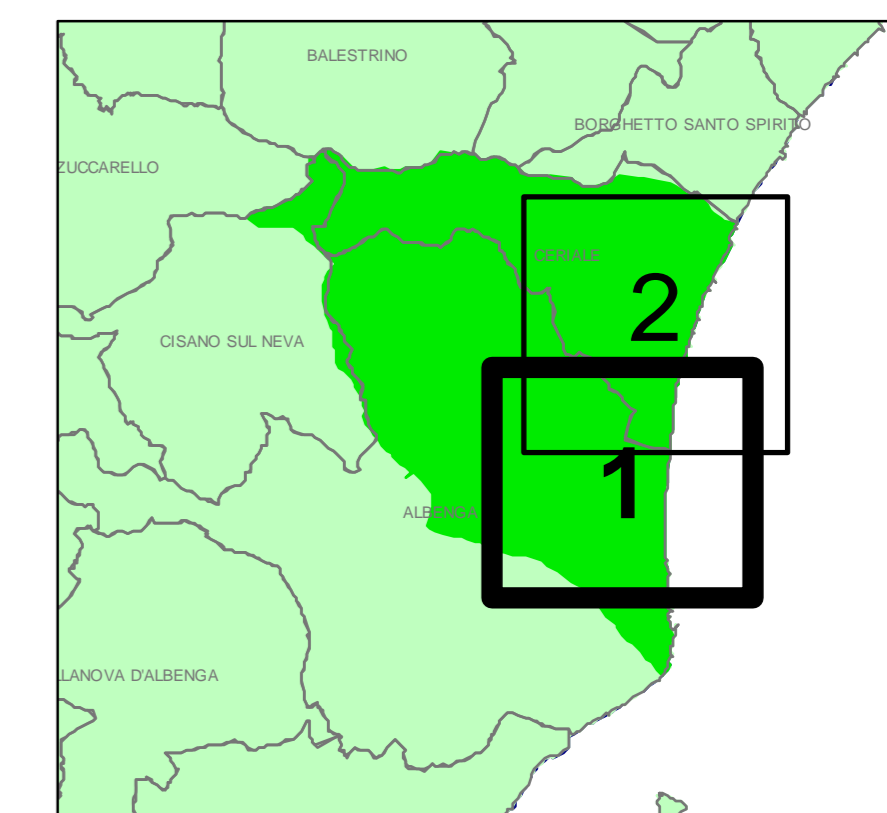


AUTORITA' DI BACINO REGIONALE



PIANO DI BACINO STRALCIO PER L'ASSETTO IDROGEOLOGICO

AMBITO CENTA
CARENDA

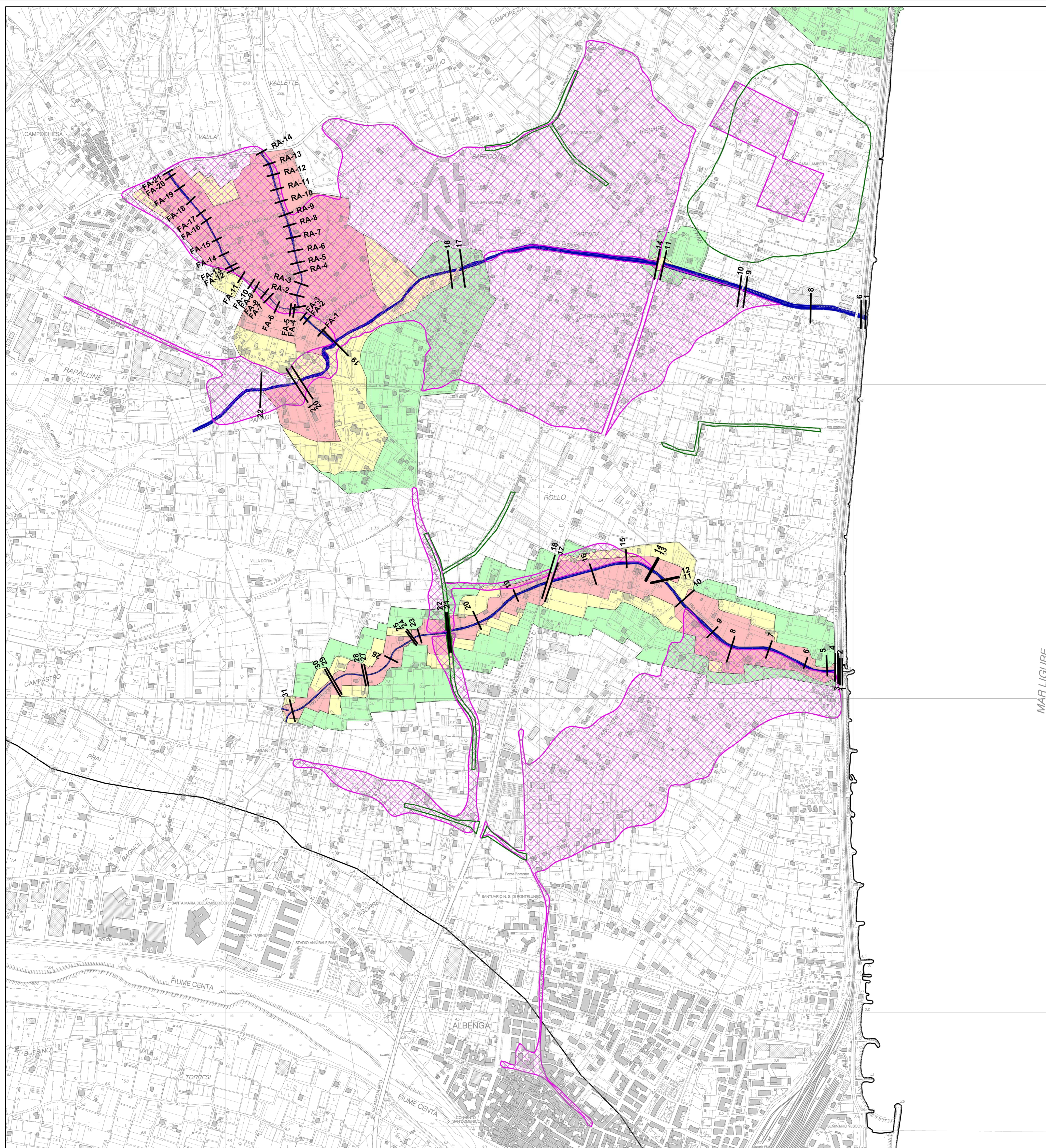


CARTA DELLE AREE INONDABILI

PRIMA APPROVAZIONE	Delibera del Consiglio Provinciale n. 47 del 25/11/2003	SCALA	TAVOLA
ULTIMA MODIFICA DELL'ELABORATO	Delibera della Giunta Regionale n. 1324 del 30/12/2016	1:5.000	1
ENTRATA IN VIGORE	BUURL n. 5 parte II del 01/02/2017		

LEGENDA

- Aree inondabili per T = 50 anni
- Aree inondate evento novembre 2014 ex DGR 59/2015
- Aree inondabili per T = 200 anni
- Aree inondabili per T = 500 anni
- Aree storicamente inondate (mappatura allegata alle DGR 2615/1998 e 594/2001)
- Alveo attuale (a cielo aperto)
- Alveo attuale (tombinato)
- Ubicazione sezione idraulica
- Limite del bacino



MAR LIGURE