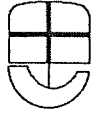


SCHEMA N. ....NP/23781  
DEL PROT. ANNO ..... 2016



**REGIONE LIGURIA - Giunta Regionale**

Segreteria Generale  
Staff affari Giunta - Settore

SEDUTA DELLA GIUNTA REGIONALE: N 3423 del 30/12/2016

**N. 1324**

IN DATA 30/12/2016

**OGGETTO :** L.r. 15/2015, art. 26, c. 5. Approvazione variante a Piani di Bacino vari in Provincia di Savona per recepimento aree inondate nell'evento alluvionale 2014 e aggiornamenti fasce inondabilità sulla base di studi idraulici.

**CERTIFICAZIONE DELLE RISULTANZE DELL'ESAME DELL'ATTO**

Si ATTESTA che nel corso dell'odierna seduta della Giunta Regionale, **PRESIDENTE** Sonia Viale , con la partecipazione dei seguenti Componenti, che si sono espressi in conformità di quanto a fianco di ciascuno indicato:

PRESENTI	ASSENTI	I COMPONENTI DELLA GIUNTA - SIGNORI	VOTI ESPRESSI		
			FAVOR.	ASTEN.	CONTR.
	X	Giovanni Toti - Presidente			
X		Sonia Viale - Vice Presidente	X		
X		Giovanni Berrino - Assessore	X		
	X	Ilaria Cavo - Assessore			
X		Giacomo Raul Giampedrone - Assessore	X		
X		Stefano Mai - Assessore	X		
X		Edoardo Rixi - Assessore	X		
X		Marco Scajola - Assessore	X		
6	2		6		

RELATORE alla Giunta Giacomo Raul Giampedrone e con l'assistenza del Segretario Generale e del Dott. Roberta Rossi, che ha svolto le funzioni di SEGRETARIO

**LA GIUNTA REGIONALE**

all'unanimità HA APPROVATO il provvedimento proposto secondo lo schema il cui testo integrale è riportato in originale da pag. 1 a pag. 8 della presente cartella, autenticato dal Segretario della Giunta Regionale.

Data - IL SEGRETARIO  
30/12/2016 (Dott. Roberta Rossi)

Il presente ATTO viene contraddistinto col numero, a margine indicato, del REGISTRO ATTI DELLA GIUNTA REGIONALE - Parte I

**RISULTANZE  
DELL'ESAME**

AUTENTICAZIONE COPIE

CODICE PRATICA :

appvarSV

Dott.ssa Augusta Ginesi

PAGINA : I

COD. ATTO : DELIBERAZIONE

ORIGINALE

SCHEMA N. ....NP/23781  
DEL PROT. ANNO.....2016



**REGIONE LIGURIA - Giunta Regionale**

Dipartimento territorio  
Assetto del territorio - Settore

**OGGETTO** : L.r. 15/2015, art. 26, c. 5. Approvazione variante a Piani di Bacino vari in Provincia di Savona per recepimento aree inondate nell'evento alluvionale 2014 e aggiornamenti fasce inondabilità sulla base di studi idraulici.

<b>DELIBERAZIONE</b>	N.	1324	IN	30.12.2016
		del REGISTRO ATTI DELLA GIUNTA	DATA	

**LA GIUNTA REGIONALE**

**RICHIAMATI:**

- il D.Lgs. 3 aprile 2006, n. 152, recante "Norme in materia ambientale", ed in particolare, la parte terza, recante norme in materia di difesa del suolo, come recentemente modificata con L. 28-12-2015, n. 221, che ha innovato il sistema previgente di pianificazione di bacino, prevedendo al riguardo la soppressione delle Autorità di Bacino ex lege 183/1989, le cui funzioni sono demandate alle Autorità di Bacino Distrettuale ed ha, peraltro, previsto all'art.170 c. 2-bis, la proroga dell'Autorità di bacino di cui alla legge 183/1989 sino alla data di entrata in vigore del decreto del Ministro dell'ambiente e della tutela del territorio e del mare di cui al comma 3, dell'art. 63, dello stesso d.lgs 152/2006;
- la l.r. n. 15/2015, recante "Disposizioni di riordino delle funzioni conferite alle Province in attuazione della legge 7 aprile 2014, n.56", ed, in particolare, il Capo II del Titolo II che ha adeguato il regime previgente in materia di pianificazione di bacino regionale, di cui alla L.r. n. 58/2009, ed in particolare :
  - l'art. 17, c. 3, che individua quali organi dell'Autorità di bacino regionale il Consiglio regionale-Assemblea Legislativa della Liguria, la Giunta Regionale e il Comitato Tecnico di Bacino;
  - l'art. 26 che, nel disciplinare la procedura per l'approvazione di varianti ai piani di bacino, prevede in particolare:
    - al comma 5, una procedura semplificata per varianti non ricadenti nelle fattispecie delle varianti "sostanziali" di cui al comma 3, la cui approvazione è demandata alla Giunta regionale, acquisito il parere vincolante del Comitato tecnico di bacino;
    - ai commi 5' e 6, che la suddetta approvazione sia preceduta da adeguate forme di pubblicità qualora le varianti interessino ampie porzioni di territorio o territori non precedentemente vincolati;

Data - IL RESPONSABILE DEL PROCEDIMENTO

12/12/2016 *[Signature]*  
(Ing. Cinzia Rossi)

Data - IL SEGRETARIO

30 DIC. 2016 *[Signature]*

<b>ATTO</b>	AUTENTICAZIONE COPIE	CODICE PRATICA
	<i>[Signature]</i> Dott.ssa Augusta Ginesi	appvarSV
PAGINA : 1	COD. ATTO : DELIBERAZIONE	



- la D.G.R. n. 1111/2015, recante "Indirizzi procedurali e modalità operative ai fini di semplificazione degli iter approvativi relativi alla pianificazione di bacino regionale", che demanda in particolare ad atto del Direttore del Dipartimento competente in materia di Ambiente e difesa del suolo, l'adozione di varianti di cui all'art. 26, c. 5 della l.r. 15/2015 e stabilisce lo schema procedurale ai fini della fase di pubblicità partecipativa i cui al comma 6 dello stesso articolo;
- la DGR n. 29/2016, con la quale è stata approvata la variante al piano di bacino del t. Centa avente ad oggetto il recepimento delle aree inondate, di cui alla DGR 59/2015, in Comune di Albenga, con la loro classificazione in fascia cd A\*;

**RICHIAMATI altresì:**

- il Decreto del Direttore Generale del Dipartimento Territorio n. 182/2016 ad oggetto "L.r. 15/2015 art.26, c.5 e c.6. Adozione variante al Piano di Bacino ambito "Centa", bacini Centa e La Liggia, per aggiornamento fasce inondabilità Rio Avarenna, Comune di Albenga, per indizione fase di pubblicità partecipativa.",
- il Decreto del Direttore Generale del Dipartimento Territorio n. 183/2016 ad oggetto "L.r. 15/2015. Art. 26, c. 5 e 6. Adozione variante a Piani di Bacino vari in Provincia di Savona per recepimento aree inondate eventi alluvionali 2014 ai fini dell'indizione della fase di pubblicità partecipativa.";

con i quali si è dato avvio alla relativa fase di pubblicità partecipativa preventiva all'approvazione delle varianti in questione, nonché alla corrispondente adozione delle misure di salvaguardia, come previsto dalla normativa vigente;

**PREMESSO che:**

- con decreto del Direttore Generale n. 183/2016, previo parere vincolante del Comitato Tecnico di Bacino n. 11/2016, è stata adottata, ai fini dell'avvio della fase di pubblicità partecipativa di cui all'art. 26, c. 5 e 6, della l.r. 15/2015, la variante ai piani di bacino dei t. Merula, La Liggia, Centa, Carenda, Varatella, Nimbato, Pora, Sciusa, Noli, Croveto, Letimbro, Podestà, Sansobbia, in Provincia di Savona, riguardante i Comuni di Andora, Villanova d'Albenga, Garlenda, Ceriale, Borghetto Santo Spirito, Loano, Finale Ligure, Spotorno, Noli, Savona, Albissola Marina, Albisola Superiore;
- tale variante ha ad oggetto il recepimento delle aree interessate dall'evento alluvionale dell'autunno 2014, come definite con DGR 59/2015, ad esclusione delle aree ricadenti in comune di Albenga in quanto già recepite con l'approvazione della variante ex DGR 29/2016;
- le aree in questione sono state classificate in generale come aree cd. "A\*", salvo alcuni modesti aggiustamenti basati su considerazioni di tipo topografico-morfologico o i casi in cui le aree derivassero da fenomeni di mancato smaltimento di acque superficiali, ovvero sono state

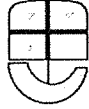
Data - IL RESPONSABILE DEL PROCEDIMENTO

12/12/2016  
(Ing. Cinzia Rossi)

Data - IL SEGRETARIO

30 DIC. 2016

<b>ATTO</b>	<b>AUTENTICAZIONE COPIE</b> 30 DIC. 2016 Dot.ssa Augusta Ghisla	<b>CODICE PRATICA</b> appvarSV
	<b>PAGINA : 2</b>	
<b>COD. ATTO : DELIBERAZIONE</b>		



sostituite con l'aggiornamento della cartografia in termini di fasce di inondabilità nei casi in cui le aree fossero già classificabili in termini di periodo di ritorno, senza necessità di ulteriori approfondimenti;

- a seguito dell'adozione della variante di cui sopra sono stati svolti dagli uffici regionali i previsti adempimenti connessi alla fase di pubblicità partecipativa relativa alla variante adottata di cui sopra, al fine di consentire a chiunque fosse interessato di esprimere eventuali osservazioni, disponendo in particolare la pubblicazione dell'avviso di indizione della fase di pubblicità sul Bollettino ufficiale della Regione e sul sito web regionale, la pubblicazione degli elaborati sul portale regionale [www.ambienteinliguria.it](http://www.ambienteinliguria.it), nella sezione dedicata ai piani di bacino, la trasmissione ai Comuni interessati del decreto di adozione con i relativi elaborati allegati per la pubblicazione sul proprio albo pretorio;
- in merito a tale proposta di variante sono pervenute alcune osservazioni da parte del Comune di Loano, del Comune di Albissola Marina e dell'Unione dei Comuni Valmerula e Montarosio, che sono state verificate dagli uffici regionali ed illustrate al Comitato Tecnico di Bacino nelle sedute del 20/09/2016 e del 26/10/2016;
- il contenuto di tali osservazioni, e le valutazioni conseguenti, come condivise con il Comitato Tecnico nelle sopraccitate sedute del 20/09/2016 e del 26/10/2016, nonché nella seduta del 17/11/2016 a seguito della trasmissione di uno studio integrativo da parte del Comune di Loano, sono sintetizzate nella tabella seguente:

Osservazione/ proponente	Contenuto	Valutazioni e conclusioni
1. Comune di Loano	È stato trasmesso uno studio idraulico relativo alla porzione di territorio relativo al rio Rolandette. In particolare è stata analizzato l'evento dell'autunno 2014, e studiato con verifiche idrauliche il rio Rolandette. Con integrazioni successive richieste a seguito di un primo esame del CTB lo studio idraulico è stato integrato e proposta una versione aggiornata delle fasce di inondabilità in luogo della area A* della variante adottata.	Con riferimento allo studio da ultimo presentato, di cui alla nota del Comune acquisita a protocollo regionale PG/2016/0281378, si prende atto degli approfondimenti idraulici effettuati, che rispondono anche a quanto previsto dall'art. 3 delle misure di cui all'allegato 1 alla DGR 59/2016. Si condivide l'impostazione adottata, e si ritiene opportuno procedere con il recepimento della perimetrazione delle fasce di inondabilità quale aggiornamento delle aree A*  In particolare, per quanto riguarda il rio Rolandette sono stati effettuati gli approfondimenti richiesti. La mappatura delle fasce relative al rio Rolandette appare quindi conforme ai criteri regionali e pertanto meritevole di inserimento nel piano di bacino in luogo della area A* corrispondente all'area inondata.  A riguardo invece degli approfondimenti relativi al rio "senza

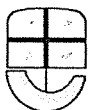
Data - IL RESPONSABILE DEL PROCEDIMENTO

12/12/2016  
(Ing. Cinzia Rossi)

Data - IL SEGRETARIO

30 DIC. 2016

<b>ATTO</b>	AUTENTICAZIONE COPIE	CODICE PRATICA
	SETTORE TERRITORIO E AMBIENTE P..... DISTRUTTORE Dott.ssa Augusta Ginesi	appvarSV .....
PAGINA : 3	COD. ATTO : DELIBERAZIONE	



		<p>nome", a levante del rio Rolandette, la relazione integrativa inviata dal Comune specifica che si è accertato che non esiste un corso d'acqua riferibile ad un rio organizzato con un vero e proprio bacino idrografico di alimentazione e soprattutto un alveo definito, ma si è piuttosto evidenziata la presenza di una rete di drenaggio/irrigazione nella parte a monte, mentre nella parte più a valle esiste un sistema di drenaggio ad oggi rappresentato dagli scarichi fognari della rete di acque bianche con tubazioni interrato.</p> <p>Si accetta pertanto la proposta del comune di non considerare il rio come appartenente al reticolo idrografico, ma piuttosto alla rete di drenaggio, e pertanto si decide di non prevedere ulteriori studi in merito nell'ambito del piano di bacino, ai fini della sostituzione della area A*.</p> <p>Si ritiene comunque opportuno che le aree inondate ex DGR 59/2016 non ricadenti nelle fasce del rio Rolandette siano mappate quale fascia C, in coerenza con i criteri vigenti, in quanto aree soggette a problematiche di allagamento, demandando pertanto la gestione delle relative criticità direttamente al Comune</p>
<p>2. Unione dei Comuni Valmerula e Montarosio (Comune di Andora)</p>	<p>Viene comunicato che in corrispondenza del rio Muledo in Comune di Andora sono in corso lavori di pulizia e sistemazione idraulica, comprensivi di arginature e adeguamento delle sezioni di deflusso, che renderanno il corso d'acqua messo in sicurezza.</p>	<p>Si prende atto degli approfondimenti idraulici effettuati dal Comune e degli interventi di sistemazione attivati. Non essendo però tali interventi ancora conclusi, non si ritiene che i loro effetti possano essere recepiti nella presente variante. Si prende atto pertanto di quanto comunicato e al momento si conferma la mappatura adottata.</p> <p>Resta ferma la possibilità di aggiornamento delle cartografie in via ordinaria a seguito della conclusione, collaudo e verifica degli interventi realizzati.</p>
<p>3. Comune di Albissola Marina</p>	<p>Viene richiesta la revisione della fascia A* in quanto il varco in sponda destra del T. Sansobbia causato dall'evento alluvionale è stato eliminato attraverso un intervento di ripristino; si segnala inoltre che la gran parte degli eventi osservati sono riconducibili al mancato smaltimento delle acque superficiali non associabile alla presenza di corsi d'acqua</p>	<p>Si prende atto degli approfondimenti effettuati.</p> <p>Considerato tuttavia che alcune delle esondazioni risultano provenienti dal rio di Grana e che comunque relativamente alle esondazioni nel tratto corrispondente al t. Sansobbia la stessa relazione non fornisce dati per una diversa perimetrazione, si ritiene che allo stato attuale non ci siano elementi sufficienti per escludere la fascia A*.</p> <p>Si prende atto pertanto di quanto comunicato e al momento si conferma la mappatura adottata.</p> <p>Resta ferma la possibilità di aggiornamento della cartografia con le procedure ordinarie sulla base di adeguati studi idraulici che tengano conto di entrambi i corsi d'acqua.</p>

Data - IL RESPONSABILE DEL PROCEDIMENTO

12/01/2016 *Rossi*  
(Ing. Cinzia Rossi)

Data - IL SEGRETARIO

30 DIC. 2016 *M*

<p><b>ATTO</b></p>	<p>AUTENTICAZIONE COPIE</p> <p>SEGRETERIA REGIONALE</p> <p>P.....</p> <p>ISTRUTTORE <i>Ag</i></p> <p>Dott.ssa Augusta Ginesi /</p>	<p>CODICE PRATICA</p> <p>appvarSV</p>
<p>PAGINA : 4</p>	<p>COD. ATTO : DELIBERAZIONE</p>	



**CONSIDERATO** pertanto che per quanto sopra non risulta necessario apportare modifiche agli elaborati della variante adottata con DDG n.183/2016, ad esclusione della sostituzione della fascia A\* in Comune di Loano con la perimetrazione delle fasce di inondabilità derivanti degli esiti dello studio integrativo trasmesso del Comune, come sopra specificato;

**PREMESSO INOLTRE CHE:**

- con decreto del Direttore Generale n. 182/2016, previo parere vincolante del Comitato Tecnico di Bacino n. 16/2016, è stata adottata, ai fini dell'avvio della fase di pubblicità partecipativa di cui all'art. 26, c. 5 e 6, della l.r. 15/2015, la variante al piano di Bacino dell'ambito Centa, bacini La Liggia e Centa, in comune di Albenga, avente ad oggetto la definizione, sulla base di studi di idraulici di maggior dettaglio, delle fasce di inondabilità a diverso periodo di ritorno di un tratto del Rio Avarena in Regione Miranda, non indagato idraulicamente nel piano di bacino vigente e corrispondente ad un'area A\*, in quanto inondata negli eventi 2014, come recepita nell'ambito della variante ex DGR 29/2016;
- a seguito dell'adozione della variante di cui sopra sono state svolte dagli uffici regionali i previsti adempimenti connessi alla fase di pubblicità partecipativa relativa alla variante adottata di cui sopra, al fine di consentire a chiunque fosse interessato di esprimere eventuali osservazioni, disponendo in particolare la pubblicazione dell'avviso di indizione della fase di pubblicità sul Bollettino ufficiale della Regione e sul sito web regionale, la pubblicazione degli elaborati sul portale regionale [www.ambienteinliguria.it](http://www.ambienteinliguria.it), nella sezione dedicata ai piani di bacino, la trasmissione ai Comuni interessati del decreto di adozione con i relativi elaborati allegati per la pubblicazione sul proprio albo pretorio;
- in merito a tale proposta di variante non sono pervenute osservazioni;
- per quanto sopra non risulta pertanto necessario apportare modifiche agli elaborati della variante adottata con DDG n.182/2016;

**PREMESSO ALTRESÌ CHE:**

- con nota n. prot 11554/2016 il Comune di Albenga ha richiesto il parere di compatibilità del Comitato Tecnico di Bacino, ex art. 21, c.1, lett.d) della l.r. 15/2015 sulla progettazione dei "Lavori di messa in sicurezza idraulica rio Fasceo e rio Carendetta, in frazione di Campochiesa", nel bacino del t. Carenda;
- nel piano di bacino vigente tali rii non risultano indagati con verifiche idrauliche e sono interessati da una perimetrazione di aree A\* a seguito degli eventi alluvionali dell'autunno 2014, come recepita nell'ambito della variante ex DGR 29/2016;

Data - IL RESPONSABILE DEL PROCEDIMENTO

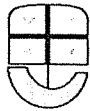
12/12/2016 *Cinzia Rossi*  
(Ing. Cinzia Rossi)

Data - IL SEGRETARIO

30 DIC. 2016 *M*

<b>ATTO</b>	AUTENTICAZIONE COPIE <i>Ing. Cinzia Rossi</i> 30 DIC. 2016 <i>M</i> DOTT.SSA Augusta Cinesi	CODICE PRATICA appvarSV
	PAGINA : 5	
COD. ATTO : DELIBERAZIONE		

SCHEMA N. ....NP/23781  
DEL PROT. ANNO.....2016



**REGIONE LIGURIA - Giunta Regionale**

Dipartimento territorio  
Assetto del territorio - Settore

- nell'ambito del progetto è stato condotto un approfondimento idraulico che ha condotto ad individuare le fasce di inondabilità allo stato attuale dei due corsi d'acqua, consentendo l'aggiornamento del Piano di bacino, con superamento della attuale classificazione in fascia A\*;
- la pratica è stata esaminata dal Comitato Tecnico di Bacino nelle sedute del 16/06/2016 e del 27/07/2016, anche a seguito dell'integrazione della documentazione trasmessa;

**CONSIDERATO che:**

- la proposta di variante di cui sopra ha ad oggetto l'aggiornamento delle fasce di inondabilità del bacino del t. Carenda, relativa ai rii Fasceo e Carendetta allo stato attuale a seguito di uno studio idraulico di maggior dettaglio, con conseguente superamento della classificazione in fascia A\*, presente nel Piano vigente, nonché l'aggiornamento del quadro degli interventi di sistemazione idraulica previsti;
- nella seduta del 27/07/2016, il Comitato Tecnico di Bacino, valutata la conformità ai criteri ed indirizzi dell'Autorità di bacino regionale, ha espresso, ai sensi dell'art. 26, c. 5 della l.r. 15/2015, il proprio parere n. 19/2016, agli atti del Settore Assetto del Territorio, favorevole in merito alla proposta variante di cui sopra nonché alla progettazione degli interventi di sistemazione idraulica dei rii Fasceo e Carendetta presentata dal Comune di Albenga;
- la variante suddetta riguarda aspetti meramente tecnici, finalizzati all'aggiornamento del quadro di pericolosità del piano di bacino e non incidenti sulle linee fondamentali del piano stesso, e come tale, soggetta alla procedura semplificata di cui all'art. 26, c.5 della legge stessa, non necessitando peraltro di fase di pubblicità partecipativa ai sensi del c. 6 in quanto riguardante la modifica della pericolosità idraulica in una zona limitata del bacino già precedentemente vincolata;

**DATO ATTO CHE** le tre proposte di variante in esame, pur iniziate con procedimenti distinti, interessano, in generale, la stessa tematica, relativa al recepimento e all'analisi degli effetti degli eventi alluvionali 2014 nei piani di bacino della Provincia di Savona e riguardano, almeno parzialmente, territori ricadenti negli stessi piani di bacino comportando alcune modifiche a cartografie ed elaborati comuni;

**CONSIDERATO** che risulta pertanto opportuno, a fini di semplificazione e accelerazione del procedimento di aggiornamento dei piani di bacino interessati, nonché di chiarezza e semplicità di applicazione, accorpate le modifiche di cui sopra in una variante unitaria;

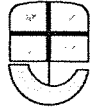
Data - IL RESPONSABILE DEL PROCEDIMENTO

12/12/2016  
(Ing. Cinzia Rossi)

Data - IL SEGRETARIO

30 DIC. 2016

<b>ATTO</b>	<b>AUTENTICAZIONE COPIE</b>	<b>CODICE PRATICA</b>
	SETTORE DIPARTIMENTO TERRITORIO - GIUNTA REGIONALE P..... C..... C..... ISTRUTTORE Dott.ssa Augusta Ginesi	appvarSV
PAGINA : 6	COD. ATTO : DELIBERAZIONE	



**DATO ATTO CHE** gli elaborati modificati del piano di bacino ai fini della definitiva approvazione e conseguente entrata in vigore della variante di che trattasi sono contenuti nel CD-ROM di cui all'allegato 1 al presente atto, e riguardano in particolare, per ciascun bacino, i seguenti elaborati:

- o Relazione generale;
- o Carte delle aree inondabili e delle aree storicamente inondate;
- o Carta delle fasce di inondabilità;
- o Carta del rischio idraulico.
- o Analisi idrauliche per i corsi d'acqua in cui sono state elaborate e relativa Carta dei tratti d'alveo indagati (in particolare: Bacino Carenda: rio Fasceo, rio Carendetta, e rio Largo; Bacino Letimbro: rio Reposseno e rio Fossaie; Bacino La Liggia: rio Avarenna)

nonché i seguenti elaborati relativamente al piano di bacino del t. Carenda, rii Fasceo e Carendetta:

- o Piano degli interventi
- o Carta degli interventi;

**DATO ALTRESÌ ATTO CHE**, con l'occasione, si è proceduto, a fini di uniformità e di una più semplice applicazione normativa, e nel rispetto dei criteri regionali, ad alcuni meri aggiornamenti cartografici di carattere non sostanziale relativi all'inserimento della fascia di riassetto fluviale, laddove perimetrata nella vigente "Carta della fascia di riassetto fluviale", nella relativa carta delle fasce di inondabilità;

**RITENUTO**, pertanto, alla luce delle argomentazioni sopra svolte, che la Giunta Regionale, nella sua qualità di organo dell'Autorità di Bacino regionale, e secondo il disposto dell'art. 26, c. 5, della l.r. 15/2015, approvi la variante ai Piani di Bacino per l'assetto idrogeologico dei torrenti Merula, La Liggia, Centa, Carenda, Varatella, Nimbalto, Pora, Sciusa, Noli, Crovetto, Letimbro, Podestà, Sansobbia, in Provincia di Savona, contenuta nel CD-ROM di cui all'Allegato 1, parte integrante e sostanziale del presente atto;

**DATO ATTO** che:

- con i DDG n. 182/2016 e 183/2016, in attuazione dell'art. 26, c.6 della l.r. 15/2015 e in accordo con il disposto della DGR 1111/2015, è stato disposto che dall'adozione delle rispettive varianti fino all'entrata in vigore della variante in oggetto si applicassero le disposizioni più restrittive tra quelle del piano vigente e quelle delle varianti adottate;
- ai sensi dell'art. 26, c. 8, della l.r. 15/2015, la variante in oggetto entrerà in vigore alla data di pubblicazione del provvedimento sul BURL;

Data - IL RESPONSABILE DEL PROCEDIMENTO

12/12/2016  
(Ing. Cinzia Rossi)

Data - IL SEGRETARIO

30 DIC. 2016

**ATTO**

AUTENTICAZIONE COPIE

SETTEMBRE 2016  
P.....  
ISTRUTTORE  
Dott.ssa Augusta Ginesi

CODICE PRATICA

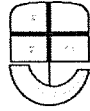
appvarSV

PAGINA : 7

COD. ATTO : DELIBERAZIONE



SCHEMA N.....NP/23781  
DEL PROT. ANNO.....2016



**REGIONE LIGURIA - Giunta Regionale**

Dipartimento territorio  
Assetto del territorio - Settore

- gli elaborati approvati saranno consultabili, ai sensi dell'art. 26, c.9, della l.r. n.15/2015, presso la Regione ed il Comune interessato, nonché sul portale regionale dedicato all'ambiente [www.ambienteinliguria.it](http://www.ambienteinliguria.it), nella sezione relativa ai piani di bacino all'indirizzo <http://www.pianidibacino.ambienteinliguria.it>;

**DATO ATTO** altresì che, ai sensi dell'art. 3, c. 4 delle misure di salvaguardia di cui all'Allegato 1 alla DGR 59/2015, all'atto dell'entrata in vigore della presente variante decadono, per i bacini in questione, le corrispondenti misure di cui all'art. 2 della stessa normativa;

SU PROPOSTA dell'Assessore alle Infrastrutture, Ambiente e Difesa del suolo

**DELIBERA**

Per i motivi indicati in premessa:

1. di approvare, ai sensi dell'art. 26, c. 5 della l.r. 15/2015, la variante ai Piani di Bacino per l'assetto idrogeologico dei torrenti Merula, La Liggia, Centa, Carenda, Varatella, Nimbalto, Pora, Sciusa, Noli, Crovetto, Letimbro, Podestà, Sansobbia, in Provincia di Savona, finalizzata al recepimento delle aree inondate nell'evento alluvionale dell'autunno 2014, nonché all'aggiornamento delle fasce inondabilità sulla base di studi di maggior dettaglio laddove disponibili, come contenuta nel CD-ROM di cui all'Allegato 1, parte integrante e sostanziale del presente atto;
2. di disporre la pubblicazione del presente atto sul Bollettino ufficiale della Regione ai fini della sua entrata in vigore ai sensi dell'art. 26, c. 8, della l.r. 15/2015, e la pubblicazione della cartografia aggiornata sul portale regionale [www.ambienteinliguria.it](http://www.ambienteinliguria.it), all'indirizzo <http://www.pianidibacino.ambienteinliguria.it>.

Avverso il presente provvedimento è possibile proporre ricorso al T.A.R. Liguria, entro 60 gg. o, alternativamente, ricorso amministrativo straordinario al Presidente della Repubblica entro 120 gg. dalla notifica, comunicazione o pubblicazione dello stesso.

-----FINE TESTO-----

Si attesta la regolarità amministrativa, tecnica e contabile del presente atto.

Data - IL DIRIGENTE

13.12.16  
(Ing. Roberto Boni)

Data - IL DIRETTORE GENERALE

(Dott. Adriano Musitelli)

Data - IL RESPONSABILE DEL PROCEDIMENTO

12/12/2016  
(Ing. Cinzia Rossi)

Data - IL SEGRETARIO

30 DIC. 2016

<b>ATTO</b>	AUTENTICAZIONE COPIE SECRETARIA Dott. Augusta Tassi	CODICE PRATICA appvarSV
PAGINA : 8	COD. ATTO : DELIBERAZIONE	

SCHEMA N. .... NP/23781  
DEL PROT. ANNO .....2016



**REGIONE LIGURIA - Giunta Regionale**

Dipartimento territorio  
Assetto del territorio - Settore

N.

1324

IN DATA:

20.12.2016

**OGGETTO :** L.r. 15/2015, art. 26, c. 5. Approvazione variante a Piani di Bacino vari in Provincia di Savona per recepimento aree inondate nell'evento alluvionale 2014 e aggiornamenti fasce inondabilità sulla base di studi idraulici.

**DOCUMENTI ALLEGATI COSTITUITI DAL NUMERO DI PAGINE A FIANCO DI CIASCUNO INDICATE**

ALLEGATO 1: CD-ROM contenente elaborati della variante a Piani di bacino vari della Provincia di Savona

PER UN TOTALE COMPLESSIVO DI PAGINE N.

-----FINE TESTO-----

Data - IL RESPONSABILE DEL PROCEDIMENTO

12/12/2016 Rossi  
(Ing. Cinzia Rossi)

ATTESTO che in oggetto COPIA ricevuta su  
n. 1324 AUTENTICAZIONE COPIE  
da me singolarmente firmate, e CONFORME  
ALL'ORIGINALE in data  
Genova, 21/12/2017

CODICE PRATICA :

appvarSV

ALLEGATO  
ALL'ATTO

ISTRUTTORE

Dot.ssa Augusta Ginesi



PAGINA : I

COD. ATTO : DELIBERAZIONE