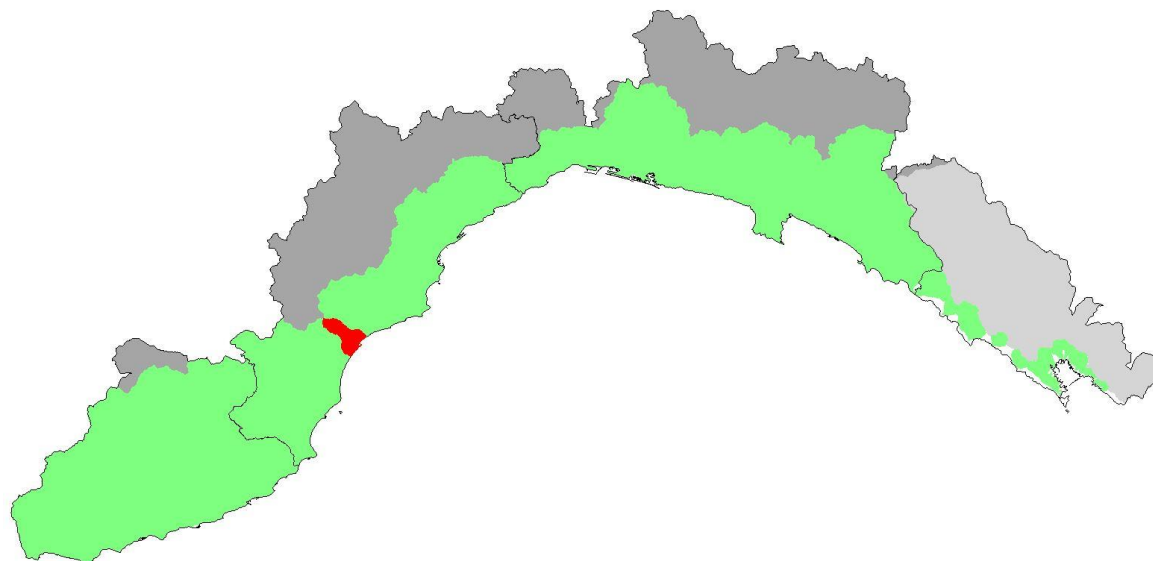
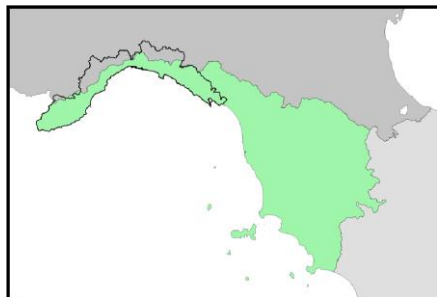




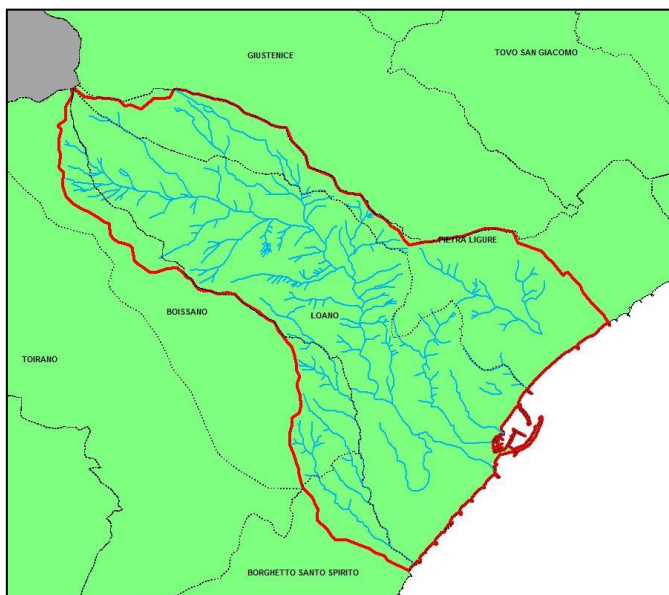
Autorità di Bacino  
Distrettuale  
dell'Appennino  
Settentrionale



REGIONE  
LIGURIA



# PIANO DI BACINO STRALCIO PER L'ASSETTO IDROGEOLOGICO TORRENTE NIMBALTO



Ambito di Bacino  
di rilievo regionale:

**PORA**

Bacino:

**NIMBALTO**

Comuni:

**BOISSANO**

**BORGHETTO S. SPIRITO**

**LOANO**

**PIETRA LIGURE**

## *APPROVAZIONE DEL PIANO*

Delibera del Consiglio Provinciale di Savona n. 47 del 25/11/2003

## *ULTIMA MODIFICA DEL PIANO*

Decreto del Direttore Generale n. 577 del 03/02/2021

## *ENTRATA IN VIGORE*

BURL n. 8 del 24/02/2021 – parte II



Autorità di Bacino Distrettuale  
dell'Appennino Settentrionale  
REGIONE LIGURIA



Piano di bacino stralcio per l'assetto idrogeologico  
TORRENTE NIMBALTO



Provvedimento	Oggetto	Comune	Località	Elaborati modificati	Entrata in vigore
DCP 47 del 25/11/2003	Approvazione del Piano				
DCP 17 del 29/03/2004	Reticolo Idrografico			<ul style="list-style-type: none"><li>• Carta Reticolo Idrografico</li></ul>	
DGP 52 del 15/02/2005	Suscettività al dissesto			<ul style="list-style-type: none"><li>• Carta Franosità Reale</li><li>• Carta Suscettività</li><li>• Carta Rischio Geomorfologico</li><li>• Carta Reticolo Idrografico</li></ul>	
DGP 114 del 31/05/2005	Suscettività e Fasce Fluviali			<ul style="list-style-type: none"><li>• Relazione generale</li><li>• Piano degli Interventi</li><li>• Carta Geolitologica</li><li>• Carta Geomorfologica</li><li>• Carta Franosità Reale</li><li>• Carta Suscettività</li><li>• Carta Rischio Geomorfologico</li><li>• Carta Fasce Inondabili</li><li>• Carta Rischio Idraulico</li><li>• Carta degli Interventi</li><li>• Schede censimento fenomeni franosi</li><li>• Verifiche Idrauliche</li></ul>	
DGP 84 del 27/04/2007	Reticolo Idrografico			<ul style="list-style-type: none"><li>• Carta Reticolo Idrografico</li></ul>	
DGP 103 del 31/07/2007	Reticolo Idrografico			<ul style="list-style-type: none"><li>• Carta Reticolo Idrografico</li></ul>	
DGP 90 del 29/04/2008	Franosità - Suscettività al dissesto			<ul style="list-style-type: none"><li>• Carta Geomorfologica</li><li>• Carta Franosità Reale</li><li>• Carta Suscettività</li><li>• Carta del Rischio Geomorfologico</li><li>• Schede censimento fenomeni franosi</li></ul>	
DGP 245 del 14/11/2008	Fasce di Inondabilità			<ul style="list-style-type: none"><li>• Relazione generale</li><li>• Piano Interventi</li><li>• Carta fasce inondabilità</li><li>• Carta aree inondabili</li></ul>	

				<ul style="list-style-type: none"> <li>• Carta rischio idraulico</li> <li>• Carta Interventi</li> <li>• Carta Tratti Indagati</li> <li>• Verifiche idrauliche</li> </ul>	
DGP 237 del 09/11/2010		Boissano	Liggie	<ul style="list-style-type: none"> <li>• Carta Geomorfologica</li> <li>• Carta Franosità Reale</li> <li>• Carta Suscettività</li> <li>• Carta del Rischio Geomorfologico</li> <li>• Carta Interventi</li> </ul>	
DGP 187 del 18/10/2011		Boissano	Liggie	<ul style="list-style-type: none"> <li>• Carta Geomorfologica</li> <li>• Carta Franosità Reale</li> <li>• Carta Suscettività</li> <li>• Carta del Rischio Geomorfologico</li> <li>• Carta Interventi</li> </ul>	
DGP 188 del 30/10/2012	Normativa di Piano e Reticolo			<ul style="list-style-type: none"> <li>• Relazione generale</li> <li>• Normativa di Piano</li> <li>• Carta Reticolo Idrografico</li> </ul>	
DGP 38 del 30/06/2015	Normativa di Piano e Suscettività al dissesto			<ul style="list-style-type: none"> <li>• Relazione generale</li> <li>• Normativa di Piano</li> <li>• Carta Suscettività</li> </ul>	
DGR n. 1324 del 30/12/2016	Fasce di Inondabilità			<ul style="list-style-type: none"> <li>• Relazione generale</li> <li>• Carta fasce inondabilità</li> <li>• Carta aree inondabili</li> <li>• Carta rischio idraulico</li> <li>• Carta tratti indagati</li> </ul>	BURL n. 5 del 01/02/2017
DdDG n. 176 del 25/06/2018	Normativa			<ul style="list-style-type: none"> <li>• Normativa</li> </ul>	BURL n. 28 dell'11/07/2018
DDG n. 577 del 03/02/2021	Fasce di Inondabilità	Pietra Ligure	Rio Ranzi	<ul style="list-style-type: none"> <li>• Relazione generale</li> <li>• Piano interventi</li> <li>• Carta fasce inondabilità</li> <li>• Carta aree inondabili</li> <li>• Carta rischio idraulico</li> <li>• Carta degli interventi</li> <li>• Verifiche idrauliche</li> </ul>	BURL n. 8 del 24/02/2021