

PIANO DI BACINO  
BOTTASSANO

Piano stralcio per la tutela dal rischio idrogeologico  
di cui all'art.1, comma 1 del D.L. 11/06/1998 n.180,  
convertito in legge 03/08/1998 n.267 e s.m.

# CARTA DELLE AREE INONDABILI





SCALA  
1:5.000

COD.BAC.  
489

TAVOLA  
14

### LEGENDA

#### AREE INONDABILI TORRENTE BOTTASSANO - RIO FINE

-  Area Inondabili per T=50 anni
-  Area Inondabili per T=200 anni
-  Area Inondabili per T=500 anni
-  Area Storicamente Inondate  
Mappatura allegata alla D.G.R. n. 2815/98 e s.m.e.i.  
(ultimo aggiornamento D.G.R. 664/01)

 Alveo attuale

 Sezione corrispondente alle verifiche  
idrauliche allegata alle cartografie

