

SCHEMA N. NP/11737

DEL PROT. ANNO 2017

**REGIONE LIGURIA - Giunta Regionale**Dipartimento territorio, ambiente, infrastrutture e trasporti
Assetto del territorio - Settore

OGGETTO : Intesa con AdB Distrettuale Appennino Settentrionale, art.4 (Delega di firma). Approvazione variante al PdB Bottassano per riclassificazione di porzione di frana attiva in Comune Tovo S. Giacomo, loc. Cuneo, a seguito studi di maggior dettaglio.

DECRETO

N.

144

DATA

13/06/2017

del REGISTRO ATTI AFFARI GIUNTA

di SOTTOSCRIZIONE

IL DIRETTORE GENERALE**RICHIAMATI:**

- il D.Lgs. 3 aprile 2006, n. 152, recante "*Norme in materia ambientale*", ed in particolare, la parte terza, recante norme in materia di difesa del suolo, come recentemente modificata con L. 28 dicembre 2015, n. 221, che ha innovato il sistema previgente di pianificazione di bacino, prevedendo al riguardo la soppressione delle Autorità di Bacino ex lege 183/1989 e l'istituzione delle nuove Autorità di bacino distrettuali, ed in particolare il nuovo distretto idrografico dell'Appennino Settentrionale di cui all'art. 64, comma 1, lettera c), comprendente i bacini liguri ricadenti nel territorio della soppressa Autorità di Bacino regionale ligure, di cui, da ultimo, alla l.r. 15/2015;
- il decreto del Ministro dell'ambiente e della tutela del territorio e del mare (di seguito MATTM) n. 294 del 25 ottobre 2016, recante "*Disciplina dell'attribuzione e del trasferimento alle Autorità di bacino distrettuali del personale e delle risorse strumentali, ivi comprese le sedi, e finanziarie delle Autorità di bacino, di cui alla legge 18 maggio 1989, n. 183*", pubblicato sulla Gazzetta Ufficiale n. 27 del 2 febbraio 2017 ed entrato in vigore in data 17 febbraio 2017, con conseguente soppressione dell'Autorità di Bacino Regionale;
- l'intesa sottoscritta in data 30/03/2017, ai sensi e per gli effetti dei commi 6 e 7 dell'art. 12 del D.M. 294/2016, ed in conformità alla DGR 240 del 24/03/2017, tra Autorità di Bacino distrettuale dell'Appennino Settentrionale e Regione Liguria (nel seguito "Intesa") finalizzata a garantire la continuità delle funzioni tecniche ed amministrative inerenti la pianificazione di bacino nel periodo transitorio conseguente alla soppressione dell'Autorità di Bacino regionale, ed in particolare:
 - l'art. 3 che prevede l'avvalimento da parte dell'Autorità Distrettuale delle strutture regionali già operanti nel regime previgente;
 - l'art. 4 che prevede il conferimento della delega di firma al Direttore Generale del Dipartimento Territorio, Ambiente, Infrastrutture e Trasporti, già Segretario Generale dell'Autorità di Bacino regionale, per le fattispecie individuate nell'allegato all'Intesa stessa;
- il DDG n. 134 del 24/05/2017 che definisce le modalità procedurali per l'esercizio della delega di firma al Direttore Generale del Dipartimento Territorio, Ambiente, Infrastrutture e Trasporti per le attività di pianificazione di bacino regionale, stabilendo in particolare di esercitare tale delega secondo le modalità

Data - IL DIRIGENTE

9.6.17
(Ing. Roberto Boni)

AUTENTICAZIONE COPIE

CODICE PRATICA :

ATTO

SETTORE STAFF E AFFARI GIUNTA

P ____ C ____ C ____

L'ISTRUTTORE

(Dott.ssa Augusta Ginesi)

franatov

PAGINA : I

COD. ATTO : DECRETO DEL DIRETTORE GENERALE

SCHEMA N. NP/11737

DEL PROT. ANNO 2017



REGIONE LIGURIA - Giunta Regionale

Dipartimento territorio, ambiente, infrastrutture e trasporti
Assetto del territorio - Settore

procedurali previgenti, come derivanti dal combinato disposto delle normative dei Piani di Bacino tuttora vigenti e delle procedure ex l.r. 15/2015 (Titolo II, Capo II), nonché dai connessi indirizzi procedurali attuativi;

RICHIAMATI, altresì, i criteri ed indirizzi tecnici di riferimento dell'Autorità di Bacino Regionale, tuttora applicabili ai sensi dell'Intesa e del DDG 134/2017 sopra richiamati, ed in particolare:

- la DGR n. 1338/2007, ad oggetto "Indirizzi per ripermetroazione e riclassificazione delle frane attive e quiescenti che determinano aree a suscettività elevata e molto elevata, a seguito di studi di maggior dettaglio nella pianificazione di bacino di rilievo regionale";
- la DGR n. 265/2010, ad oggetto "Criteri per la definizione di classi di pericolosità relativa in aree a suscettività al dissesto elevata e molto elevata per frana a cinematica ridotta nonché integrazioni alla DGR 1338/07";

DATO ATTO CHE:

- dal 17 febbraio 2017, data di entrata in vigore del citato D.M. n. 294/2016, risulta soppressa l'Autorità di Bacino regionale, che in forza del disposto dell'art. 170, c. 2-bis del d.lgs. 152/2006, ha continuato ad operare fino a tale data secondo le disposizioni in ultimo della l.r. 10 aprile 2015, n. 15 (TITOLO II, CAPO II);
- al fine di garantire la continuità delle funzioni tecniche ed amministrative inerenti la pianificazione di bacino nel periodo transitorio conseguente alla soppressione l'Autorità di Bacino regionale, l'Intesa stipulata, ai sensi e per gli effetti dei commi 6 e 7 dell'art. 12 del D.M. 294/2016 sopra richiamato, prevede l'avvalimento, da parte dell'Autorità di bacino distrettuale delle strutture regionali che fino ad oggi hanno svolto funzioni di Autorità di Bacino Regionale, e conferisce delega di firma al Direttore del Dipartimento Territorio, Ambiente, Infrastrutture e Trasporti, già Segretario Generale dell'Autorità di bacino regionale soppressa;
- secondo l'Intesa, in coerenza con l'art. 170, c.11 del d.lgs 152/2006, ed in coerenza con gli indirizzi ex DDG 134/2017, le suddette attività sono svolte sulla base degli atti, indirizzi e criteri adottati nell'ambito del regime normativo previgente in materia di pianificazione di bacino;
- le Norme di Attuazione del Piano di Bacino Bottassano, ed in particolare l'art.24 c.1, prevedono la possibilità di apportare modifiche puntuali e/o integrazioni agli elaborati dello stesso Piano di Bacino in considerazione di nuove conoscenze scientifiche e tecnologiche, di studi o indagini di maggior dettaglio, di rischi residuali, sussistenti anche a seguito della realizzazione di interventi, nonché in considerazione di sopravvenute situazioni di pericolosità o di rischio, con le modalità semplificate previste per le varianti c.d. "non sostanziali" e, come tali, rientranti nelle attività di delega di firma ai sensi dell'Intesa;

PREMESSO CHE:

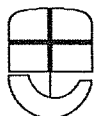
- il Comune di Tovo San Giacomo, ai sensi delle previgenti disposizioni di cui all'art.10 c.5 della LR 58/2009, ha trasmesso, con nota prot. n. 1181 del 03-03-2015, acquisita della Provincia di Savona con prot. n. 17903 del 20-03-2015, la richiesta di variante al Piano di Bacino di Bacino Bottassano finalizzata all'aggiornamento puntuale della Carta della Suscettività al Dissesto di Versanti in località Cuneo in Comune di Tovo San Giacomo, a seguito di studi e indagini geologiche di maggior dettaglio condotti su un versante interessato da un movimento franoso;

Data - IL DIRIGENTE
9.6.17
(Ing. Roberto Boni)

ATTO	AUTENTICAZIONE COPIE	CODICE PRATICA :
	SETTORE STAFF E AFFARI GIUNTA P _____ C _____ C _____ L'ISTRUTTORE (Dott.ssa Augusta Ginesi)	franatov
PAGINA : 2	COD. ATTO : DECRETO DEL DIRETTORE GENERALE	

SCHEMA N..... NP/11737

DEL PROT. ANNO 2017



REGIONE LIGURIA - Giunta Regionale

Dipartimento territorio, ambiente, infrastrutture e trasporti
Assetto del territorio - Settore

- a seguito del passaggio delle competenze ai sensi della LR 15/2015, la pratica è stata inoltrata in data 09/010/2015 al Settore Assetto del Territorio della Regione Liguria;
- l'Ufficio Territoriale di Savona e Imperia per la Difesa del Suolo e Delle Acque della Regione ha provveduto con nota prot. n. IN/2015/18064 a trasmettere al Settore Assetto del Territorio una relazione istruttoria relativa alla richiesta di variante puntuale sopra richiamata;
- Il Settore Assetto del Territorio della Regione ha proceduto ad un esame preliminare della documentazione tecnica pervenuta al fine di verificarne la completezza ed adeguatezza e ha richiesto alcune integrazioni e chiarimenti con nota inviata al Comune di Tovo San Giacomo con prot. n. PG/201679832 del 19/01/2016;
- il Comune di Tovo San Giacomo con nota prot. n. 547 del 27/01/2017, acquisita a protocollo regionale con n. PG/2017/41263 del 06-02-2017, ha infine trasmesso la documentazione tecnica aggiornata di seguito indicata, agli atti del Settore Assetto del Territorio della Regione Liguria, che integra e sostituisce la documentazione precedentemente trasmessa:
 - Nota di richiesta indirizzata al Comune di Tovo San Giacomo, acquisita al protocollo del Comune con n. 438 del 24-01-2017
 - Relazione Geologica e Geotecnica
 - N. 5 allegati cartografici alla Relazione (trasmessi su supporto informatico)
 - Allegato 1: Schema geologico-geomorfologico scala 1:2.500
 - Allegato 2: Schema geologico geomorfologico di dettaglio (scala 1:600)
 - Allegato 3: Ubicazione indagini e risultati (scala 1:500)
 - Allegato 4: N. 3 Sezioni geologiche (scala 1:600)
 - Allegato 5: Stralcio Carta della Suscettività al dissesto proposta
 - Tavola 1 – Rilievo topografico scala 1:250
 - Tavola 2 - Sezioni topografiche scala 1:250
- il Settore Assetto del Territorio della Regione Liguria ha proceduto quindi ad esaminare l'istanza sulla base dei criteri tecnici previgenti, sopra richiamati;

CONSIDERATO CHE:

- la proposta di variante trasmessa dal Comune di Tovo San Giacomo è finalizzata all'aggiornamento puntuale delle cartografie del Piano a seguito di appositi studi e indagini geologiche di maggior dettaglio che hanno riguardato l'areale classificato in classe di suscettività al dissesto Pg4, quale frana attiva, associato al movimento franoso indenticato con il codice 96/CF/A/SSE;
- la variante in questione riguarda aspetti meramente tecnici, finalizzati all'aggiornamento del quadro di pericolosità del Piano di Bacino e non incidenti sulle linee fondamentali del Piano stesso, e come tali rientrante nel punto 2) dell'allegato all'Intesa relativo alle varianti cd "non sostanziali" ai Piani vigenti;
- l'istruttoria del Settore Assetto del Territorio, trasmessa con nota prot. n. IN/2017/11485 del 09/06/2017, ha evidenziato, in particolare, quanto segue:

Data - IL DIRIGENTE

9.6.17
(Ing. Roberto Boni) *WB*

AUTENTICAZIONE COPIE

CODICE PRATICA :

ATTO

SETTORE STAFF E AFFARI GIUNTA

P _____ C _____ C _____
L'ISTRUTTORE *AG*
(Dott.ssa Augusta Ginesi)

franatov

PAGINA : 3

COD. ATTO : DECRETO DEL DIRETTORE GENERALE

SCHEMA N. NP/11737

DEL PROT. ANNO 2017



REGIONE LIGURIA - Giunta Regionale

Dipartimento territorio, ambiente, infrastrutture e trasporti
Assetto del territorio - Settore

- la documentazione tecnica complessivamente trasmessa risulta di effettivo approfondimento rispetto al Piano di Bacino vigente e la proposta risulta in linea generale motivata dall'effettivo stato dei luoghi accertato a seguito dell'acquisizione di specifici studi e indagini geologiche di maggior dettaglio;
- tale documentazione tecnica non chiarisce tuttavia sufficientemente l'origine delle coltri detritiche potenti accertate dalle stesse indagini geognostiche eseguite e pertanto si ritiene che non sia possibile escludere una morfogenesi di tipo gravitativo, ancorché remota nel tempo, degli stessi accumuli detritici;
- sull'area oggetto della richiesta di ripermetrazione sono comunque stati riscontrati fenomeni locali di erosione superficiale, in particolare lungo gli impluvi presenti;
- non sono disponibili monitoraggi strumentali dell'area in esame e le indagini geognostiche e le verifiche di dettaglio prodotte risultano inoltre prevalentemente concentrate su un areale di più specifico interesse, piuttosto che estese con lo stesso grado di approfondimento a tutta l'area cartografata in frana dal Piano di Bacino vigente;
- gli approfondimenti tecnici forniti non risultano quindi sufficienti, allo stato attuale delle conoscenze, a supportare una riclassificazione dell'area oggetto della richiesta in classe di suscettività al dissesto alta Pg3b, quale frana stabilizzata o relitta;
- gli approfondimenti complessivamente prodotti, come confermato anche dagli esiti degli appositi sopralluoghi eseguiti dagli uffici regionali, sono tuttavia ritenuti sufficienti a dimostrare che la porzione inferiore dell'area cartografata in frana dal Piano di Bacino, oggetto della richiesta di modifica, presenti della caratteristiche geomorfologiche distinte rispetto al resto dell'area classificata in frana attiva e non presenti comunque le caratteristiche proprie di un movimento franoso attivo;
- in coerenza con gli specifici criteri ed indirizzi di riferimento di cui alla DGR n. 1338/2007 e alla DGR n. 265/2010, vista in particolare la carenza di monitoraggi e la presenza locale di fenomeni di erosione superficiale concentrata, viene proposto di procedere, in via cautelativa, alla sola riclassificazione dell'area oggetto della richiesta in classe di suscettività al dissesto elevata Pg3a, quale frana quiescente, in luogo della ripermetrazione in classe Pg3b richiesta nella proposta trasmessa dal Comune;

- il Settore Assetto del Territorio ha pertanto prodotto gli elaborati di Piano modificati come sopra indicato;

RITENUTO pertanto di approvare la variante come predisposta dagli uffici regionali;

PRÉSO ATTO che la variante in questione non rientra, inoltre, tra le varianti con obbligo di pubblicità in quanto non interessa ampie porzioni di territorio o territori non precedentemente vincolati;

RITENUTO, pertanto, alla luce delle argomentazioni sopra svolte, che il Direttore Generale del Dipartimento Territorio, Ambiente, Infrastrutture e Trasporti, nella sua qualità di soggetto delegato in applicazione dell'art. 4 dell'Intesa ex DGR n. 240/2017, approvi la variante al Piano di Bacino Bottassano, concernente la modifica della Tav. 8 – Carta della Suscettività al Dissesto dei Versanti, finalizzata alla riclassificazione in classe Pg3a, quale

Data - IL DIRIGENTE

7.6.17

(Ing. Roberto Boni)

AUTENTICAZIONE COPIE

CODICE PRATICA :

ATTO

SETTORE STAFF E AFFARI GIUNTA

P _____ C _____ C _____
L'ISTRUTTORE
(Dott.ssa Augusta Ginesi)

franatov

PAGINA : 4

COD. ATTO : DECRETO DEL DIRETTORE GENERALE

SCHEMA N. NP/11737

DEL PROT. ANNO 2017



REGIONE LIGURIA - Giunta Regionale

Dipartimento territorio, ambiente, infrastrutture e trasporti
Assetto del territorio - Settore

frana quiescente, della porzione inferiore dell'area in frana in località Cuneo in Comune di Tovo San Giacomo, a seguito di studi e indagini geologiche di maggior dettaglio;

DATO ATTO infine che, in coerenza con gli indirizzi ex DDG 134/2017:

- la variante in oggetto entrerà in vigore alla data di pubblicazione del presente atto sul BURL;
- gli elaborati approvati saranno consultabili presso la Regione ed il Comune interessato, nonché sul portale regionale dedicato all'ambiente www.ambienteinliguria.it, nella sezione relativa ai piani di bacino all'indirizzo <http://www.pianidibacino.ambienteinliguria.it>;

DECRETA

nella sua qualità di soggetto delegato ai sensi dell'art. 4 dell'Intesa sottoscritta con l'Autorità di Bacino Distrettuale Appennino Settentrionale, di cui alla DGR 240/2017, per i motivi indicati in premessa:

1. di approvare la variante al Piano di Bacino Bottassano, concernente la modifica della Tav. 8 – Carta della Suscettività al Dissesto dei Versanti, finalizzata alla riclassificazione in classe Pg3a, quale frana quiescente, della porzione inferiore dell'area in frana in località Cuneo in Comune di Tovo San Giacomo, a seguito di studi e indagini geologiche di maggior dettaglio, contenuta nell'Allegato 1, parte integrante e sostanziale del presente atto;
2. di disporre la pubblicazione del presente atto sul Bollettino Ufficiale della Regione Liguria ai fini della sua entrata in vigore e la pubblicazione della cartografia aggiornata sul portale regionale www.ambienteinliguria.it, all'indirizzo <http://www.pianidibacino.ambienteinliguria.it>.

Avverso il presente provvedimento è possibile proporre ricorso al T.A.R. Liguria, entro 60 gg. o, alternativamente, ricorso amministrativo straordinario al Presidente della Repubblica entro 120 gg. dalla notifica, comunicazione o pubblicazione dello stesso.

----- FINE TESTO -----

.....
Data - IL DIRETTORE GENERALE

(Dott. Adriano Musitelli)

[Signature]
13.06.2017

Data - IL DIRIGENTE

9.6.17
(Ing. Roberto Berti)

ATTO

AUTENTICAZIONE COPIE

CODICE PRATICA :

SETTORE STAFF E AFFARI GIUNTA

[Signature]
L'ISTRUTTORE

(Dott.ssa Augusta Ginesi)

franatov

PAGINA : 5

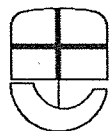
COD. ATTO : DECRETO DEL DIRETTORE GENERALE

SCHEMA N.....NP/11737

DEL PROT. ANNO2017

N.
IN DATA 144

13/06/17



REGIONE LIGURIA - Giunta Regionale

Dipartimento territorio, ambiente, infrastrutture e trasporti

Assetto del territorio - Settore

OGGETTO : Intesa con AdB Distrettuale Appennino Settentrionale, art.4 (Delega di firma). Approvazione variante al PdB Bottassano per riclassificazione di porzione di frana attiva in Comune Tovo S. Giacomo, loc. Cuneo, a seguito studi di maggior dettaglio.

DOCUMENTI ALLEGATI COSTITUITI DAL NUMERO DI PAGINE A FIANCO DI CIASCUNO INDICATE

Allegato 1: Tav. 8 – Carta della Suscettività al Dissesto dei Versanti del Piano di Bacino Bottassano oggetto di variante

PER UN TOTALE COMPLESSIVO DI PAGINE N. 2 (di cui 1 allegato cartografico)

----- FINE TESTO -----

Data - IL DIRIGENTE

9.6.17
(Ing. Roberto Boni)

AUTENTICAZIONE COPIE

CODICE PRATICA :

ALLEGATO

La presente copia si compone di n. 5 pagine da me singolarmente firmate e conformi all'originale agli atti e di n. uno documento allegato composto di n. 2 cartografie riprodotte dalla competente struttura 16/06/2017

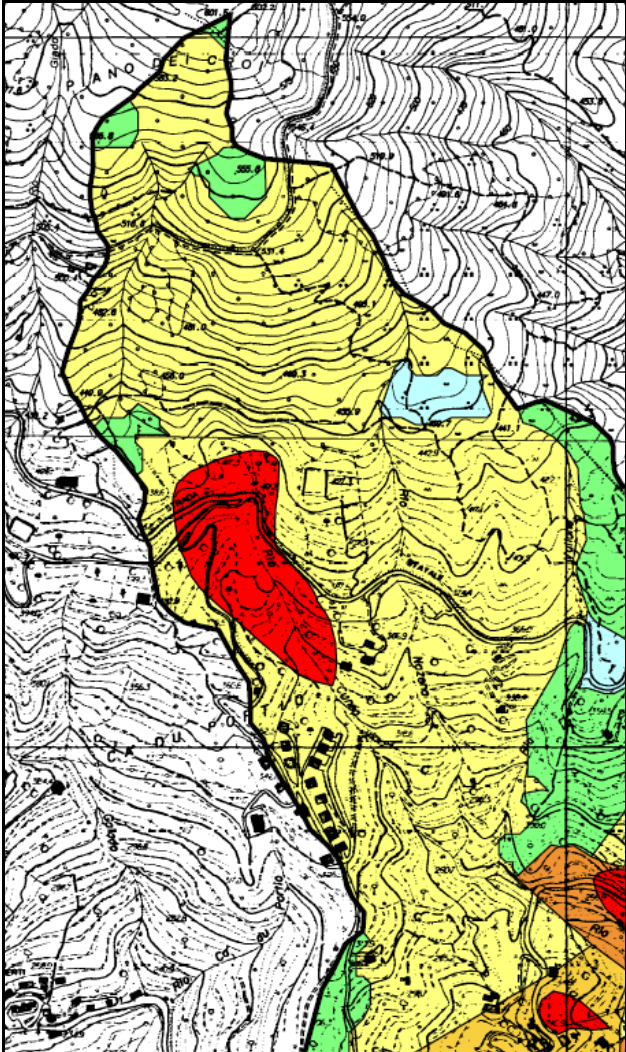
franatov

PAGINA : I

Allegato firma

COD. ATTO : DECRETO DEL DIRETTORE GENERALE

Piano vigente



Piano modificato

