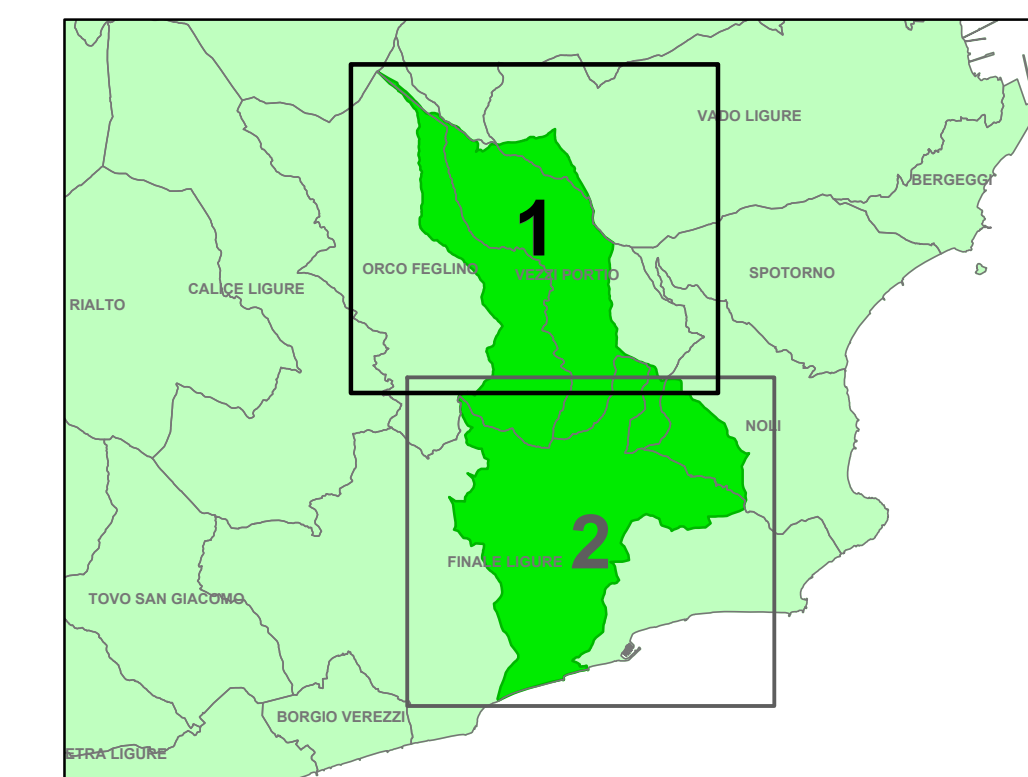






**PIANO DI BACINO STRALCIO PER L'ASSETTO IDROGEOLOGICO
AMBITO 10 - PORA
SCIUSA**



CARTA DEGLI ELEMENTI A RISCHIO

PRIMA APPROVAZIONE	Delibera del Consiglio Provinciale n. 47 del 25/11/2003	SCALA	TAVOLA
ULTIMA MODIFICA DELL'ELABORATO	Decreto del Segretario Generale n. 107 del 26/11/2021	1:10.000	1 di 2
ENTRATA IN VIGORE	Publicazione sul BURL n. 51 del 22/12/2021 - parte II		

LEGENDA

-  E3 - centri urbani, grandi insediamenti industriali e commerciali, beni architettonici storici e artistici, grandi infrastrutture viarie e servizi di rilevante interesse sociale
-  E2 - nuclei urbani, insediamenti industriali, artigianali e commerciali minori, infrastrutture viarie
-  E1 - edifici isolati, infrastrutture viarie minori, zone agricole e/o verde pubblico
-  E0 - aree disabitate improduttive o boscate

