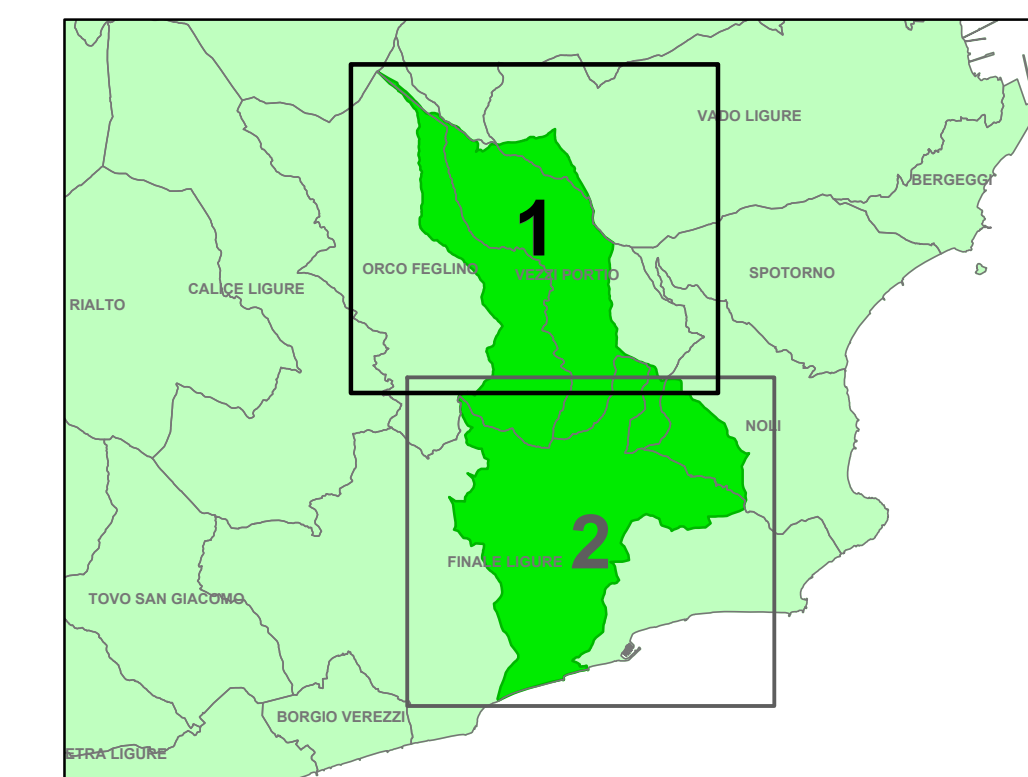


**PIANO DI BACINO STRALCIO PER L'ASSETTO IDROGEOLOGICO
AMBITO 10 - PORA
SCIUSA**









**CARTA DELLA SUSCETTIVITA'
AL DISSESTO DEI VERSANTI**






PRIMA APPROVAZIONE	Delibera del Consiglio Provinciale n. 47 del 25/11/2003	SCALA	TAVOLA
ULTIMA MODIFICA DELL'ELABORATO	Decreto del Segretario Generale n. 107 del 26/11/2021	1:10.000	1 di 2
ENTRATA IN VIGORE	Pubblicazione sul BURL n. 51 del 22/12/2021 - parte II		

LEGENDA

Classi di suscettività al dissesto:

-  Pg4 - Aree a suscettività MOLTO ALTA - aree in frana attiva
-  Pg3a - Aree a suscettività ALTA - aree in frana quiescente
-  Pg3b - Aree a suscettività ALTA - aree non in frana quiescente
-  Pg2 - Aree a suscettività MEDIA
-  Pg1 - Aree a suscettività BASSA
-  Pg0 - Aree a suscettività MOLTO BASSA

Classi speciali:

-  A - Aree speciali di tipo A - Cave attive, Miniere attive
-  A - Aree speciali di tipo A - Discariche in esercizio
-  B1 - Aree speciali di tipo B1 - Cave inattive, Miniere abbandonate
-  B2 - Aree speciali di tipo B2 - Discariche dismesse, Riporti antropici
-  Limite del piano di bacino

