



PIANO DI BACINO
SCIUSA

Piano stralcio per la tutela dal rischio idrogeologico
di cui all'art.1, comma 1 del D.L. 11/06/1998 n.180,
convertito in legge 03/08/1998 n.267 e s.m.







RETICOLO IDROGRAFICO

SCALA
1:10.000

COD.BAC.
494

TAVOLA
13

LEGENDA

-  Corso d'acqua iscritto nell'elenco delle acque pubbliche della Provincia di Savona (fonte: D.R. 11/07/1941 e D.P.R. 30/06/1954)
 -  Numerazione ed denominazione corso d'acqua come da elenco del D.R. 11/07/1941 e del D.P.R. 30/06/1954
 -  Corsi d'acqua demaniali e/o aventi significativa rilevanza idraulica (fonte: Regione Liguria - Cartografia Catastale 1:5000)
 -  Corsi d'acqua individuati dalla base topografica della Carta Tecnica Regionale (fonte: Regione Liguria - C.T.R. 1:10.000)
 -  Perimetro dei laghi
 -  Limite di bacino
- Il valore di ufficialita' puo' essere attribuito unicamente all'elenco delle acque pubbliche del territorio della Provincia di Savona pubblicato sulla G.U. n. 244 del 15/10/1941 ed integrato con D.P.R. del 30/06/1954

Approvato con deliberazione della Giunta Provinciale N. 74 del 21/5/2012
Copia informatica di documento analogico

Settore Tutela del Territorio e dell'Ambiente
Servizio Piani di Bacino e Lavori Idraulici

Secluta del Comitato Tecnico di Bacino del 23/09/2010
Secluta del Comitato Tecnico di Bacino del 19/04/2012

