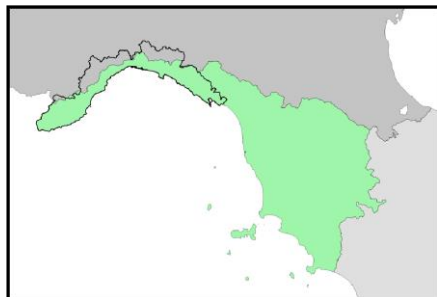




Autorità di Bacino
Distrettuale
dell'Appennino
Settentrionale

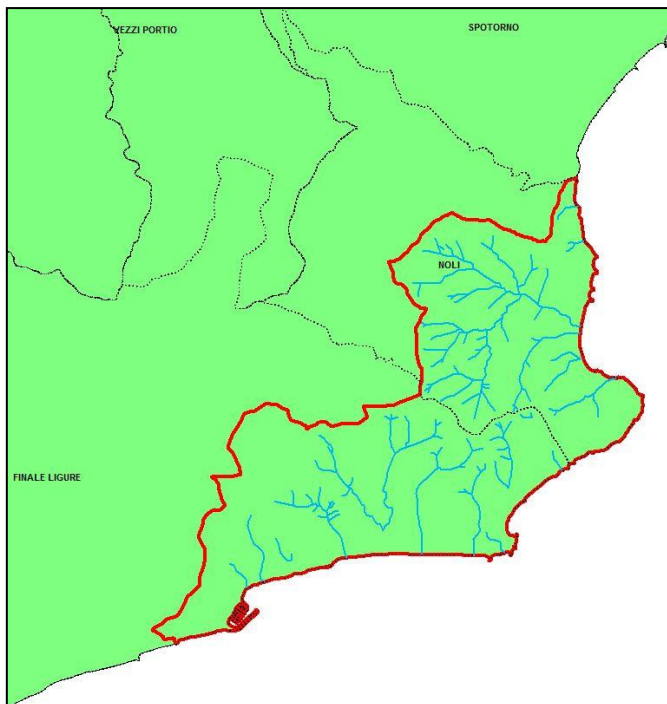
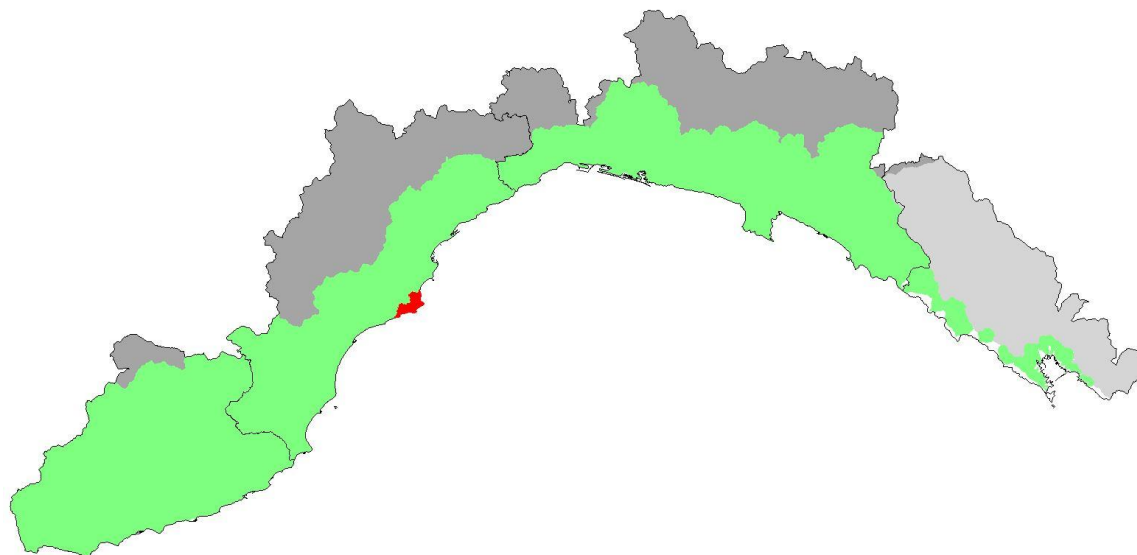


REGIONE
LIGURIA



PIANO DI BACINO STRALCIO PER L'ASSETTO IDROGEOLOGICO

TORRENTE NOLI



Ambito di Bacino
di rilievo regionale:
PORA

Bacino:
NOLI

Comuni:
FINALE LIGURE
NOLI

APPROVAZIONE DEL PIANO

Delibera del Consiglio Provinciale di Savona n. 47 del 25/11/2003

ULTIMA MODIFICA DEL PIANO

Decreto del Segretario Generale n. 120 del 23/11/2022

ENTRATA IN VIGORE

BURL n. 51 del 21/12/2022 – parte II



Autorità di Bacino Distrettuale
dell'Appennino Settentrionale
REGIONE LIGURIA



**Piano di bacino stralcio per l'assetto idrogeologico
TORRENTE NOLI**



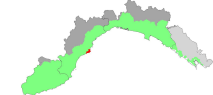
Provvedimento	Oggetto	Comune	Località	Elaborati modificati	Entrata in vigore
DCP 47 del 25/11/2003	Approvazione del Piano				
DGP 156 del 26/07/2005	Suscettività e Fasce Fluviali			<ul style="list-style-type: none">• Relazione generale• Piano degli Interventi• Carta Geolitologica• Carta Geomorfologica• Carta Franosità Reale• Carta Suscettività• Carta Rischio Geomorfologico• Carta Fasce Inondabili• Carta Rischio Idraulico• Carta Reticolo Idrografico• Carta Aree Inondabili• Carta degli Interventi• Carta Tratti Indagati• Verifiche Idrauliche	
DGP 46 del 10/04/2007	Franosità - Suscettività al dissesto			<ul style="list-style-type: none">• Relazione Generale• Piano degli Interventi• Carta Geolitologica• Carta Geomorfologica• Carta Franosità Reale• Carta Uso del Suolo• Carta Elementi a Rischio• Carta Suscettività• Carta Rischio Geomorfologico• Carta degli Interventi• Schede censimento fenomeni franosi	
DGP 136 del 18/09/2007	Fasce di Inondabilità			<ul style="list-style-type: none">• Relazione generale• Carta fasce inondabilità• Carta aree inondabili	



Autorità di Bacino Distrettuale
dell'Appennino Settentrionale
REGIONE LIGURIA



**Piano di bacino stralcio per l'assetto idrogeologico
TORRENTE NOLI**



Provvedimento	Oggetto	Comune	Località	Elaborati modificati	Entrata in vigore
DGP 188 del 30/10/2012	Normativa di Piano e Reticolo			<ul style="list-style-type: none">• Relazione generale• Normativa di Piano• Carta Reticolo Idrografico	
DGP 38 del 30/06/2015	Normativa di Piano e Suscettività al dissesto			<ul style="list-style-type: none">• Relazione generale• Normativa di Piano• Carta Suscettività	
DGR n. 1324 del 30/12/2016	Fasce di Inondabilità			<ul style="list-style-type: none">• Relazione generale• Carta fasce inondabilità• Carta aree inondabili• Carta rischio idraulico	BURL n. 5 del 01/02/2017
DDG n. 89 del 10/04/2017	Franosità - Suscettività al dissesto	Finale Ligure	Varigotti	<ul style="list-style-type: none">• Carta Suscettività• Carta Rischio Geomorfologico	BURL n. 18 del 03/05/2017
DdDG n. 176 del 25/06/2018	Normativa			<ul style="list-style-type: none">• Normativa	BURL n. 28 dell'11/07/2018
DSG n. 90 del 25/10/2021	Franosità - Suscettività al dissesto	Finale Ligure	Varigotti	<ul style="list-style-type: none">• Carta Suscettività• Carta Rischio Geomorfologico	BURL n. 47 del 24/11/2021
DSG n. 120 del 23/11/2022	Franosità	Finale Ligure	Varigotti	<ul style="list-style-type: none">• Carta Suscettività	BURL n. 51 del 21/12/2022