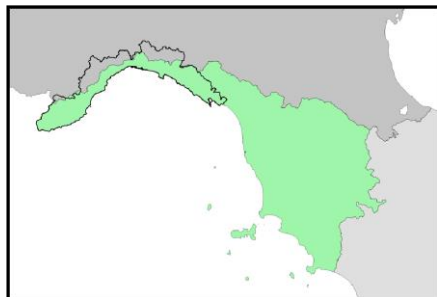




Autorità di Bacino
Distrettuale
dell'Appennino
Settentrionale

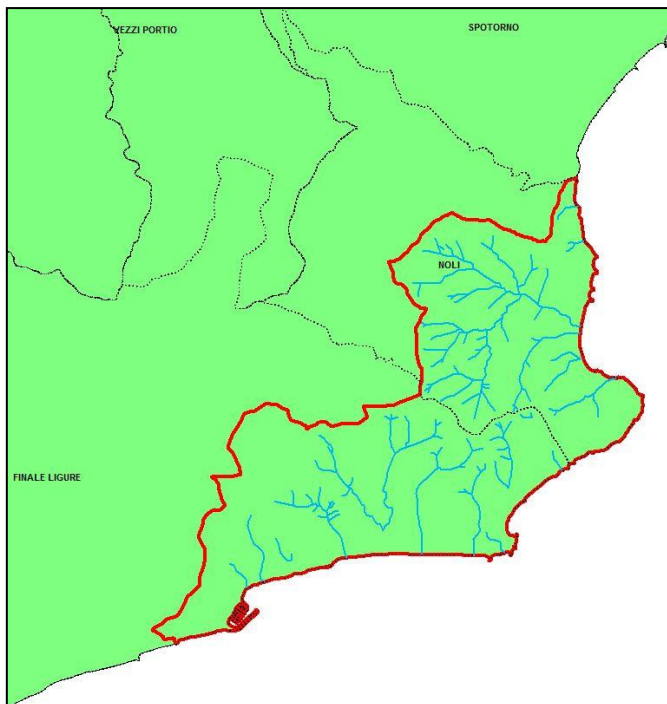
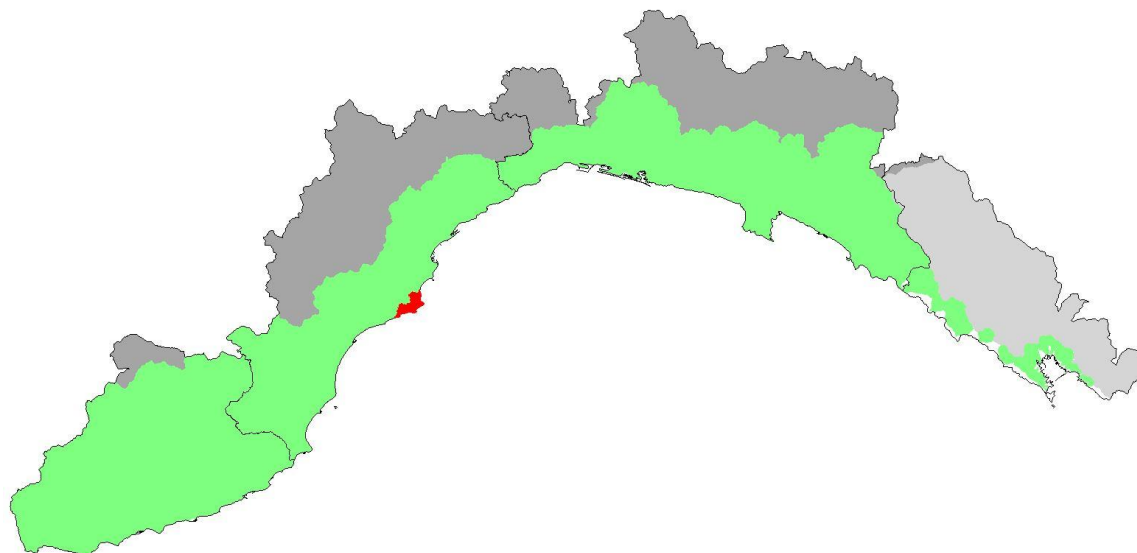


REGIONE
LIGURIA



PIANO DI BACINO STRALCIO PER L'ASSETTO IDROGEOLOGICO

TORRENTE NOLI



Ambito di Bacino
di rilievo regionale:
PORA

Bacino:
NOLI

Comuni:
**FINALE LIGURE
NOLI**

APPROVAZIONE DEL PIANO

Delibera del Consiglio Provinciale di Savona n. 47 del 25/11/2003

ULTIMA MODIFICA DEL PIANO

Decreto del Segretario Generale n. 102 del 20/12/2023

ENTRATA IN VIGORE

BURL n. 9 del 28/02/2024 – parte II



Autorità di Bacino Distrettuale
dell'Appennino Settentrionale
REGIONE LIGURIA



**Piano di bacino stralcio per l'assetto idrogeologico
TORRENTE NOLI**



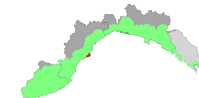
Provvedimento	Oggetto	Comune	Località	Elaborati modificati	Entrata in vigore
DCP 47 del 25/11/2003	Approvazione del Piano				
DGP 156 del 26/07/2005	Suscettività e Fasce Fluviali			<ul style="list-style-type: none"> • Relazione generale • Piano degli Interventi • Carta Geolitologica • Carta Geomorfologica • Carta Franosità Reale • Carta Suscettività • Carta Rischio Geomorfologico • Carta Fasce Inondabili • Carta Rischio Idraulico • Carta Reticolo Idrografico • Carta Aree Inondabili • Carta degli Interventi • Carta Tratti Indagati • Verifiche Idrauliche 	
DGP 46 del 10/04/2007	Franosità - Suscettività al dissesto			<ul style="list-style-type: none"> • Relazione Generale • Piano degli Interventi • Carta Geolitologica • Carta Geomorfologica • Carta Franosità Reale • Carta Uso del Suolo • Carta Elementi a Rischio • Carta Suscettività • Carta Rischio Geomorfologico • Carta degli Interventi • Schede censimento fenomeni franosi 	
DGP 136 del 18/09/2007	Fasce di Inondabilità			<ul style="list-style-type: none"> • Relazione generale • Carta fasce inondabilità • Carta aree inondabili 	



Autorità di Bacino Distrettuale
dell'Appennino Settentrionale
REGIONE LIGURIA



**Piano di bacino stralcio per l'assetto idrogeologico
TORRENTE NOLI**



Provvedimento	Oggetto	Comune	Località	Elaborati modificati	Entrata in vigore
DGP 188 del 30/10/2012	Normativa di Piano e Reticolo			<ul style="list-style-type: none">• Relazione generale• Normativa di Piano• Carta Reticolo Idrografico	
DGP 38 del 30/06/2015	Normativa di Piano e Suscettività al dissesto			<ul style="list-style-type: none">• Relazione generale• Normativa di Piano• Carta Suscettività	
DGR n. 1324 del 30/12/2016	Fasce di Inondabilità			<ul style="list-style-type: none">• Relazione generale• Carta fasce inondabilità• Carta aree inondabili• Carta rischio idraulico	BURL n. 5 del 01/02/2017
DDG n. 89 del 10/04/2017	Franosità - Suscettività al dissesto	Finale Ligure	Varigotti	<ul style="list-style-type: none">• Carta Suscettività• Carta Rischio Geomorfologico	BURL n. 18 del 03/05/2017
DdDG n. 176 del 25/06/2018	Normativa			<ul style="list-style-type: none">• Normativa	BURL n. 28 dell'11/07/2018
DSG n. 90 del 25/10/2021	Franosità - Suscettività al dissesto	Finale Ligure	Varigotti	<ul style="list-style-type: none">• Carta Suscettività• Carta Rischio Geomorfologico	BURL n. 47 del 24/11/2021
DSG n. 120 del 23/11/2022	Franosità	Finale Ligure	Varigotti	<ul style="list-style-type: none">• Carta Suscettività	BURL n. 51 del 21/12/2022
DSG n. 102 del 20/12/2023	Franosità - Suscettività al dissesto	Intero piano		<ul style="list-style-type: none">• Carta Suscettività• Carta Rischio Geomorfologico• Carta Geolitologica• Carta Geomorfologica• Carta Franosità Reale	BURL n. 9 del 28/02/2024