

SCHEMA N.....NP/6798

DEL PROT. ANNO 2017

**REGIONE LIGURIA - Giunta Regionale**Dipartimento territorio, ambiente, infrastrutture e trasporti
Assetto del territorio - Settore**OGGETTO** : Intesa con Autorità di Bacino Distrettuale Appennino Settentrionale, Art. 4 (Delega di firma). Approvazione variante Piano di Bacino Noli di aggiornamento classe di pericolosità geomorfologica di un'area in Comune di Finale Ligure (SV).**DECRETO**

N.

89

DATA

10/04/2017


del REGISTRO ATTI AFFARI GIUNTA

di SOTTOSCRIZIONE

IL DIRETTORE GENERALE**RICHIAMATI:**

- il D.Lgs. 3 aprile 2006, n. 152, recante "*Norme in materia ambientale*", ed in particolare, la parte terza, recante norme in materia di difesa del suolo, come recentemente modificata con L. 28 dicembre 2015, n. 221, che ha innovato il sistema previgente di pianificazione di bacino, prevedendo al riguardo la soppressione delle Autorità di Bacino ex lege 183/1989 e l'istituzione delle nuove Autorità di bacino distrettuali, ed in particolare che:
 - il nuovo distretto idrografico dell'Appennino Settentrionale di cui all'art. 64, comma 1, lettera c), comprende in particolare, ai sensi del punto 4), i bacini liguri ricadenti nel territorio della soppressa Autorità di Bacino regionale ligure, di cui, da ultimo, alla l.r. 15/2015;
 - ai sensi dell'art. 170, comma 2-bis, come modificato dall'art. 51 comma 9 della L. 221/2015, le Autorità di Bacino ex l. 183/1989, nelle more della costituzione dei distretti idrografici, sono prorogate fino alla data di entrata in vigore del decreto del Ministero dell'Ambiente e della Tutela del Territorio e del Mare di cui al comma 3 dell'art. 63 del d.lgs. stesso;
 - ai sensi dell'art. 170, comma 11, fino all'emanazione di corrispondenti atti adottati in attuazione della parte III del decreto legislativo stesso restano validi ed efficaci i provvedimenti e gli atti emanati in attuazione delle disposizioni di legge abrogate;
- il decreto del Ministro dell'ambiente e della tutela del territorio e del mare (di seguito MATTM) n. 294 del 25 ottobre 2016, recante "*Disciplina dell'attribuzione e del trasferimento alle Autorità di bacino distrettuali del personale e delle risorse strumentali, ivi comprese le sedi, e finanziarie delle Autorità di bacino, di cui alla legge 18 maggio 1989, n. 183*", pubblicato sulla Gazzetta Ufficiale n. 27 del 2 febbraio 2017 ed entrato in vigore in data 17 febbraio 2017, che, tra l'altro, all'art. 12, commi 6 e 7 del D.M n. 294 del 25/10/2016:
 - detta disposizioni per garantire la continuità di funzioni tecniche e amministrative delle Autorità di Bacino, nelle more dell'avvio operativo dei nuovi enti distrettuali con il previsto d.p.c.m. di cui all' art. 63, c. 4, d. lgs 152/2006;

Data - IL RESPONSABILE DEL PROCEDIMENTO


 (Daniele Bottero)
 05/04/2017

AUTENTICAZIONE COPIE

CODICE PRATICA :

ATTO

SETTORE STAFF E AFFARI GIUNTA

P. C. S.
L'ISTRUTTORE 
(Dott.ssa Augusta Ghisà)

Dt_Var_n

PAGINA : 1

COD. ATTO : DECRETO DEL DIRETTORE GENERALE

SCHEMA N.....NP/6798

DEL PROT. ANNO 2017

**REGIONE LIGURIA - Giunta Regionale**Dipartimento territorio, ambiente, infrastrutture e trasporti
Assetto del territorio - Settore

- stabilisce che i Segretari Generali delle Autorità di bacino nazionali, incaricati dell'attuazione D.M. stesso fino alla nomina dei Segretari Generali dell'Autorità Distrettuale, si possano avvalere, anche mediante delega di firma, d'intesa con le regioni, delle strutture regionali comprese nel proprio distretto che svolgevano funzioni di Autorità di bacino;
- l'intesa sottoscritta in data 30/03/2017, ai sensi e per gli effetti dei commi 6 e 7 dell'art. 12 del D.M. 294/2016, ed in conformità alla DGR 240 del 24/03/2017, tra Autorità di Bacino distrettuale dell'Appennino Settentrionale e Regione Liguria (nel seguito "Intesa") finalizzata a garantire la continuità delle funzioni tecniche ed amministrative inerenti la pianificazione di bacino nel periodo transitorio conseguente alla soppressione dell'Autorità di Bacino regionale, ed in particolare:
 - l'art. 3 che prevede l'avvalimento da parte dell'Autorità Distrettuale delle strutture regionali già operanti nel regime previgente;
 - l'art. 4 che prevede il conferimento della delega di firma al Direttore Generale del Dipartimento Territorio, Ambiente, Infrastrutture e Trasporti, già Segretario Generale dell'Autorità di Bacino regionale, per le fattispecie individuate nell'allegato all'Intesa stessa;
 - l'art. 5 che prevede che i procedimenti di pianificazione in corso alla data dell'entrata in vigore del D.M. 294/2016 sono conclusi con le modalità dell'Intesa, fermi restando i pareri e i provvedimenti assunti ai sensi della normativa previgente;


DATO ATTO CHE:

- sul territorio dei bacini liguri regionali scolanti nel mar Ligure, nelle more della effettiva costituzione ed operatività delle Autorità distrettuali, in forza del disposto dell'art. 170, c. 2-bis del d.lgs. 152/2006, l'Autorità di Bacino regionale ha continuato ad operare secondo le disposizioni in ultimo della l.r. 10 aprile 2015, n. 15 (TITOLO II, CAPO II), assicurando la continuità nelle attività di elaborazione e di gestione della pianificazione di bacino, a tutela di interessi pubblici fondamentali, quali la tutela del territorio e delle collettività coinvolte;
- dal 17 febbraio 2017, data di entrata in vigore del citato D.M. n. 294/2016, risulta soppressa l'Autorità di Bacino regionale di cui sopra;
- al fine di garantire la continuità delle funzioni tecniche ed amministrative inerenti la pianificazione di bacino nel periodo transitorio conseguente alla suddetta soppressione, l'Intesa stipulata, ai sensi e per gli effetti dei commi 6 e 7 dell'art. 12 del D.M. 294/2016 sopraccitato, prevede l'avvalimento, da parte dell'Autorità di bacino distrettuale delle strutture regionali che fino ad oggi hanno svolto funzioni di Autorità di bacino regionale, e conferisce delega di firma al Direttore del Dipartimento Territorio, Ambiente, Infrastrutture e Trasporti, già Segretario Generale dell'Autorità di bacino regionale soppressa;
- secondo l'Intesa, in coerenza con l'art. 170, c.11 del d.lgs 152/2006, le suddette attività sono svolte sulla base degli atti, indirizzi e criteri adottati nell'ambito del regime normativo previgente in materia

Data - IL RESPONSABILE DEL PROCEDIMENTO



(Daniele Boffero)

| | | |
|-------------|---|--|
| ATTO | AUTENTICAZIONE COPIE SETTORE STAFF E AFFARI GIUNTA P. C. C. ISTRUTTORE  (Dott.ssa Augusta Ghisà) | CODICE PRATICA : Dt_Var_n |
| | PAGINA : 2 | COD. ATTO : DECRETO DEL DIRETTORE GENERALE |

SCHEMA N.....NP/6798

DEL PROT. ANNO 2017



REGIONE LIGURIA - Giunta Regionale

Dipartimento territorio, ambiente, infrastrutture e trasporti
Assetto del territorio - Settore

di pianificazione di bacino e che i procedimenti di pianificazione in corso alla data dell'entrata in vigore del D.M. 294/2016 sono conclusi con le modalità previste dall'intesa stessa, fermi restando i pareri e i provvedimenti assunti ai sensi della normativa previgente;

PREMESSO CHE:

- il Comune di Finale Ligure con nota prot. n. 23783 del 28/08/2016 ha trasmesso la proposta di variante relativa alla ripermetrazione, con eliminazione, di un area in località Pino in frazione Varigotti classificata Pg4 (frana attiva) nella carta della suscettività al dissesto del Piano di Bacino Noli, contraddistinta dal codice 14/FC/a/SE e censita nella scheda frane del Piano con codice identificativo nr. 511/14
- Il Comitato Tecnico di Bacino ha esaminato la pratica nella seduta del 01/12/2016, esprimendo il proprio giudizio con voto n. 28/2016, esprimendosi in maniera non favorevole alla proposta di variante al Piano di Bacino Noli relativa alla frana in località Pino in frazione di Varigotti come configurata dal Comune proponente, esprimendo altresì parere favorevole relativamente alla sola modifica dello stato di suscettività al dissesto da Pg4 a PG3a proposta dagli uffici regionali a seguito dell'esame istruttorio condotto e delle nuove conoscenze acquisite;
- la variante in questione riguarda aspetti meramente tecnici, finalizzati all'aggiornamento del quadro di pericolosità del piano di bacino e non incidenti sulle linee fondamentali del piano stesso, e come tali rientranti nel punto 2) dell'allegato all'Intesa relativo alle varianti cd "non sostanziali" ai Piani vigenti;
- a seguito della intervenuta soppressione degli organi della Autorità di Bacino regionale la procedura di approvazione avviata viene pertanto conclusa con le modalità delineate nell'Intesa sopra richiamata, che per le fattispecie di varianti di cui sopra prevede, agli artt. 3 e 4, l'avvalimento delle strutture regionali e la delega di firma al Direttore Generale del Dipartimento Territorio, Ambiente, Infrastrutture e Trasporti;

CONSIDERATO CHE:

- la variante di che trattasi riguarda lo scenario di pericolosità geomorfologica di un area in località Pino in frazione Varigotti che viene classificata Pg3a nella carta della suscettività al dissesto del Piano di Bacino Noli, con la conseguente modifica delle classi di rischio connesse;
- gli elaborati cartografici ai fini della definitiva approvazione e conseguente entrata in vigore della variante in argomento sono rappresentati all'Allegato 1 al presente atto, e riguardano in particolare i seguenti elaborati:
 - a) Tav. 1, CARTA DELLA SUSCETTIVITA' AL DISSESTO DEI VERSANTI;
 - b) Tav. 10, CARTA DEL RISCHIO GEOMORFOLOGICO;

Data - IL RESPONSABILE DEL PROCEDIMENTO

Daniele Bottero
10/5/2017

| | | |
|-------------|--|------------------|
| ATTO | AUTENTICAZIONE COPIE SEGRETERIA E AFFARI GIUNTA | CODICE PRATICA : |
| | | Dt_Var_n |
| PAGINA : 3 | COD. ATTO : DECRETO DEL DIRETTORE GENERALE | |

SCHEMA N.....NP/6798

DEL PROT. ANNO 2017



REGIONE LIGURIA - Giunta Regionale

Dipartimento territorio, ambiente, infrastrutture e trasporti
Assetto del territorio - Settore

RITENUTO, pertanto, alla luce delle argomentazioni sopra svolte, che il Direttore Generale del Dipartimento Territorio, Ambiente, Infrastrutture e Trasporti, nella sua qualità di soggetto delegato in applicazione dell'art. 4 dell'Intesa stessa, approvi la variante al Piano di bacino Noli per aggiornamento classe di pericolosità geomorfologica di un'area in dissesto in Loc. Pino della frazione di Varigotti in Comune di Finale Ligure (SV), di cui all'Allegato 1, parte integrante e sostanziale del presente atto;

RITENUTO inoltre di stabilire, in continuità con il regime previgente, che la variante in oggetto entri in vigore alla data di pubblicazione sul BURL;

DATO ATTO infine che gli elaborati approvati saranno consultabili presso la Regione ed il Comune interessato, nonché sul portale regionale dedicato all'ambiente www.ambienteinliguria.it, nella sezione relativa ai piani di bacino all'indirizzo <http://www.pianidibacino.ambienteinliguria.it>;

DECRETA

Per i motivi indicati in premessa:

1. di approvare, in applicazione dell'Intesa sottoscritta con l'Autorità di Bacino distrettuale Appennino Settentrionale in data 29/03/2017, la variante al Piano di bacino Noli per aggiornamento classe di pericolosità geomorfologica di un'area in dissesto in Loc. Pino della frazione di Varigotti in Comune di Finale Ligure (SV), di cui all'Allegato 1, parte integrante e sostanziale del presente atto;
2. di disporre la pubblicazione del presente atto sul Bollettino ufficiale della Regione ai fini della sua entrata in vigore e la pubblicazione della cartografia aggiornata sul portale regionale www.ambienteinliguria.it, all'indirizzo <http://www.pianidibacino.ambienteinliguria.it>.

Avverso il presente provvedimento è possibile proporre ricorso al T.A.R. Liguria, entro 60 gg. o, alternativamente, ricorso amministrativo straordinario al Presidente della Repubblica entro 120 gg. dalla notifica, comunicazione o pubblicazione dello stesso.

----- FINE TESTO -----

De. 20/04/2017

Data - IL DIRETTORE GENERALE

(Dott. Adriano Musitelli)

Data - IL RESPONSABILE DEL PROCEDIMENTO

Daniela Bottero
2017

AUTENTICAZIONE COPIE

CODICE PRATICA :

ATTO

SETTORE STAFF E AFFARI GIURIDICI

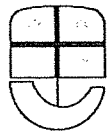
P _____ C _____
L'ISTRUTTORE
(Dott.ssa Augusta Ginesi)

Dt_Var_n

PAGINA : 4

COD. ATTO : DECRETO DEL DIRETTORE GENERALE

SCHEMA N.....NP/6798
DEL PROT. ANNO2017



REGIONE LIGURIA - Giunta Regionale

Dipartimento territorio, ambiente, infrastrutture e trasporti
Assetto del territorio - Settore

N.
IN DATA **89**
10/04/12

OGGETTO : Intesa con Autorità di Bacino Distrettuale Appennino Settentrionale, Art. 4 (Delega di firma). Approvazione variante Piano di Bacino Noli di aggiornamento classe di pericolosità geomorfologica di un'area in Comune di Finale Ligure (SV).

DOCUMENTI ALLEGATI COSTITUITI DAL NUMERO DI PAGINE A FIANCO DI CIASCUNO INDICATE

STRALCI CARTOGRAFICI DELLE CARTOGRAFIE DI PIANO INTERESSATE DALLA VARIANTE:

- TAV. 1, CARTA DELLA SUSCETTIVITÀ AL DISSESTO;
- TAV. 10, CARTA DEL RISCHIO GEOMORFOLOGICO

PER UN TOTALE COMPLESSIVO DI PAGINE N. 3

————— FINE TESTO —————

Data - IL RESPONSABILE DEL PROCEDIMENTO

(Daniele Bottero)
25/04/12

AUTENTICAZIONE COPIE

CODICE PRATICA :

ALLEGATO

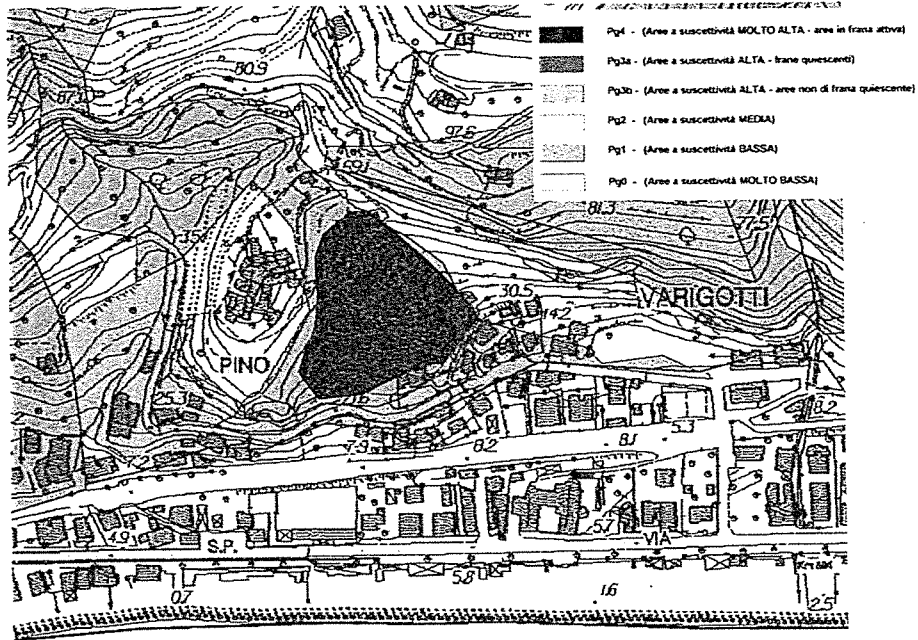
SETTORE STAFF E AFFARI GENERALI
P. _____ C. _____
L'ISTRUTTORE
(Dott.ssa Augusta Cerrato)

Dt_Var_n

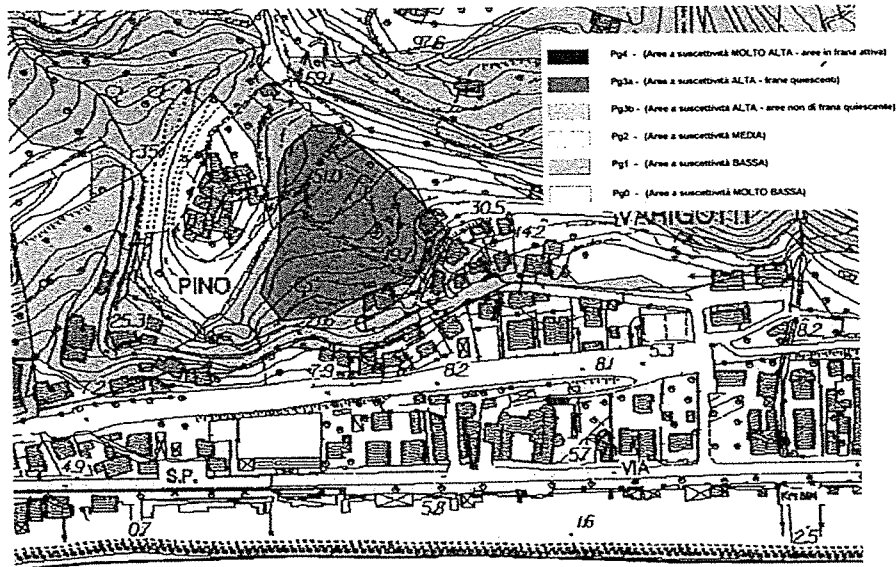
PAGINA : 1

COD. ATTO : DECRETO DEL DIRETTORE GENERALE

**Piano di bacino, stralcio della suscettività al dissesto
piano di bacino vigente**



**Piano di bacino, stralcio della suscettività al dissesto
Variante al piano di bacino vigente**



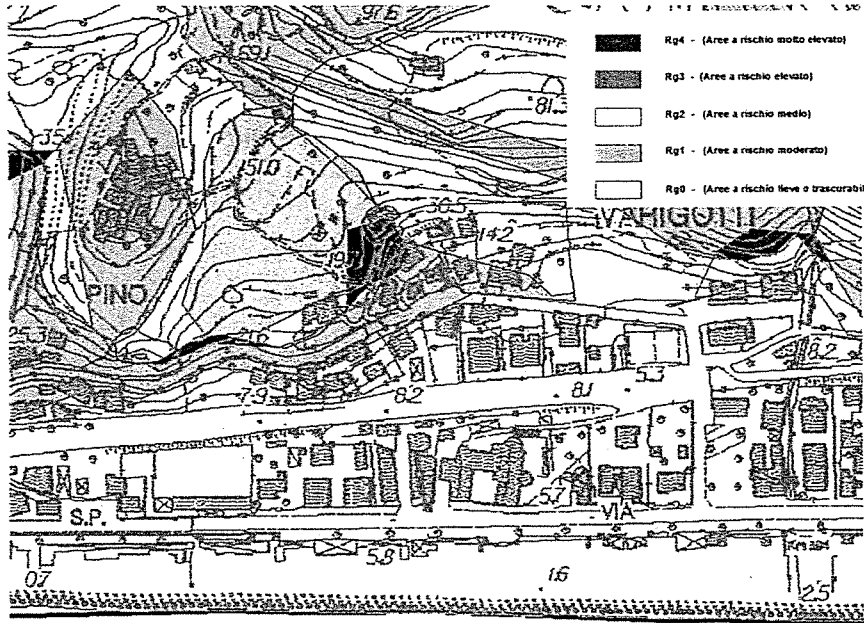
Data - IL RESPONSABILE DEL PROCEDIMENTO

(Daniele Bottero)
05/09
2017

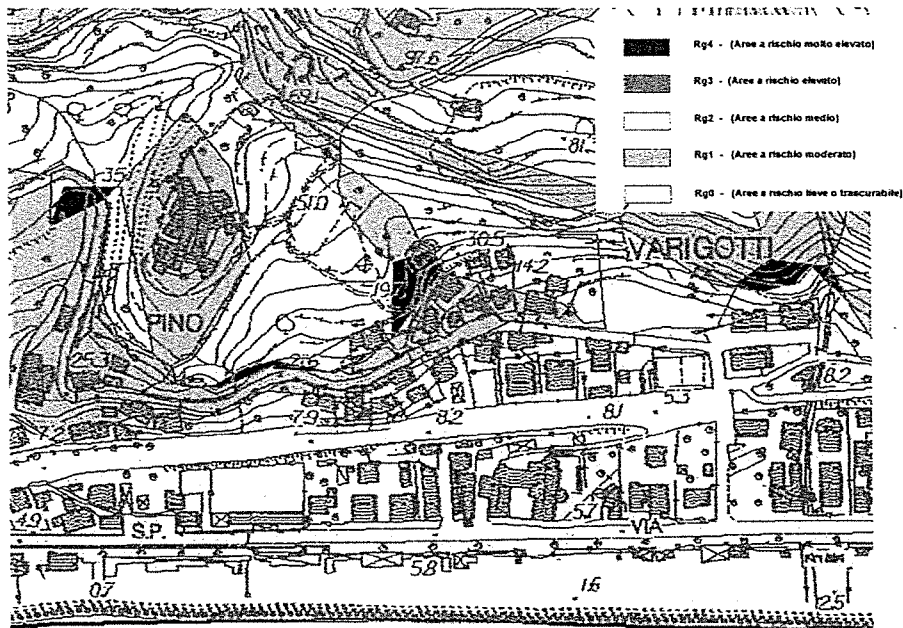
SETTORE STAFF E AFFARI GIUNTA

P. C. C.
DIPARTIMENTO
(Dorotea Pignatelli)

Piano di bacino, stralcio del rischio geomorfologico
piano di bacino vigente



Piano di bacino, stralcio del rischio geomorfologico
Variante al piano di bacino vigente



FINE TESTO

ATTESTO che la presente COPIA, ricavata su
n. 7
E' CONFORME all'ORIGINALE agli atti.
Genova, 12/04/2017

Data - IL RESPONSABILE DEL PROCEDIMENTO

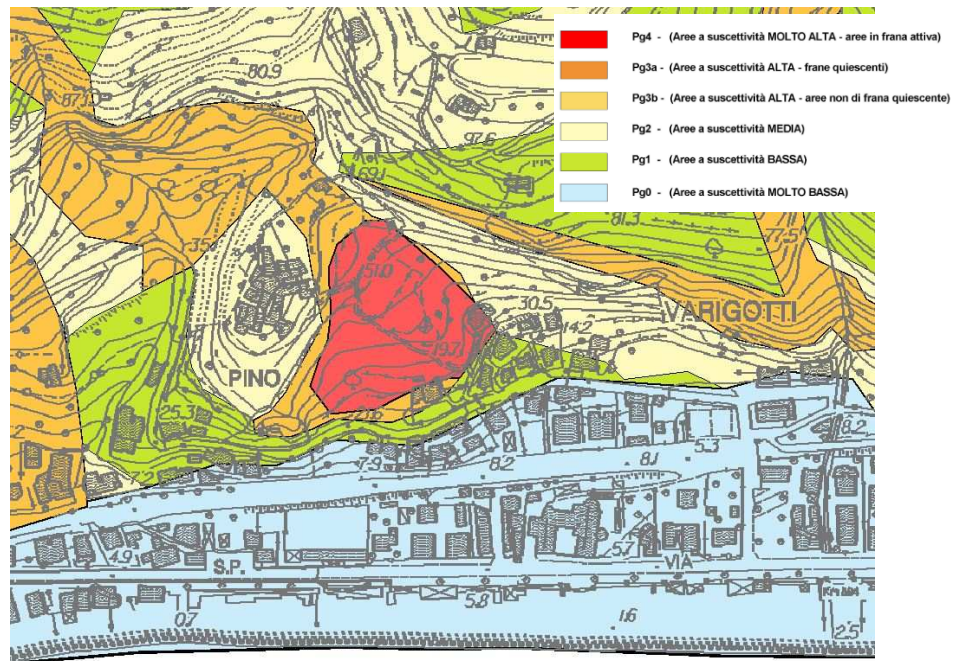
(Daniele Bottero)
5/6/2017



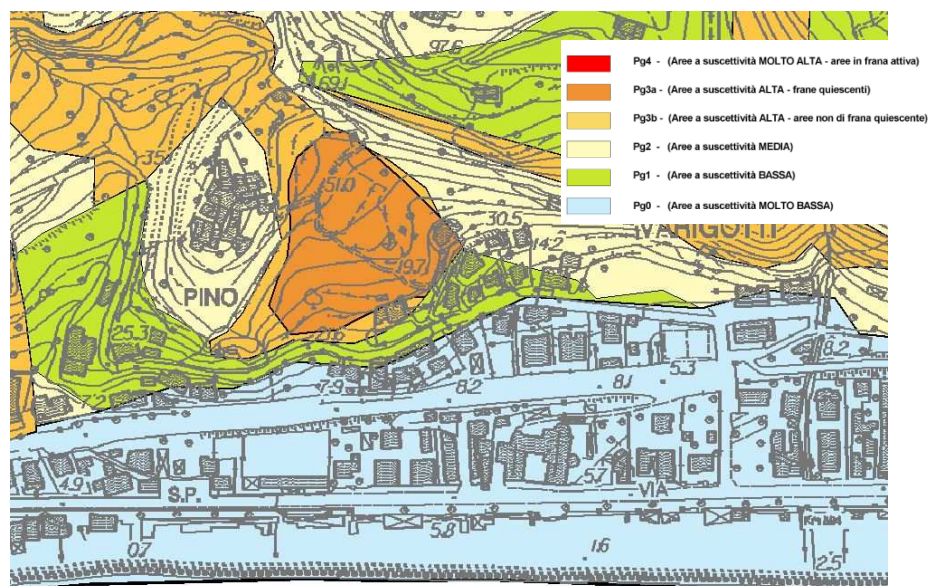
L'ISTRUTTORE
(Dott.ssa Augusta Ginesi)

ALLEGATO 1

**Piano di bacino, stralcio della suscettività al dissesto
piano di bacino vigente**



**Piano di bacino, stralcio della suscettività al dissesto
Variante al piano di bacino vigente**

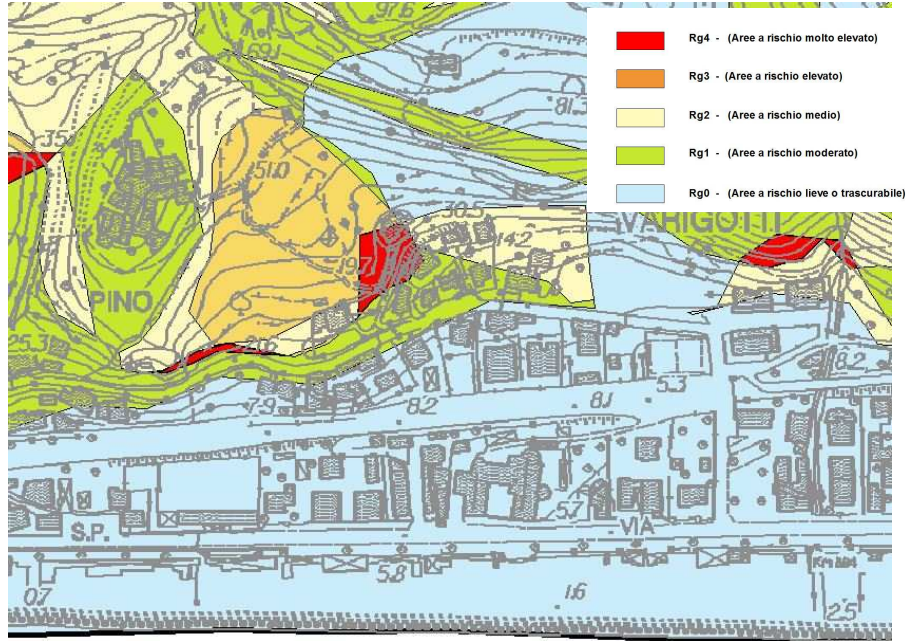


Data - IL RESPONSABILE DEL PROCEDIMENTO

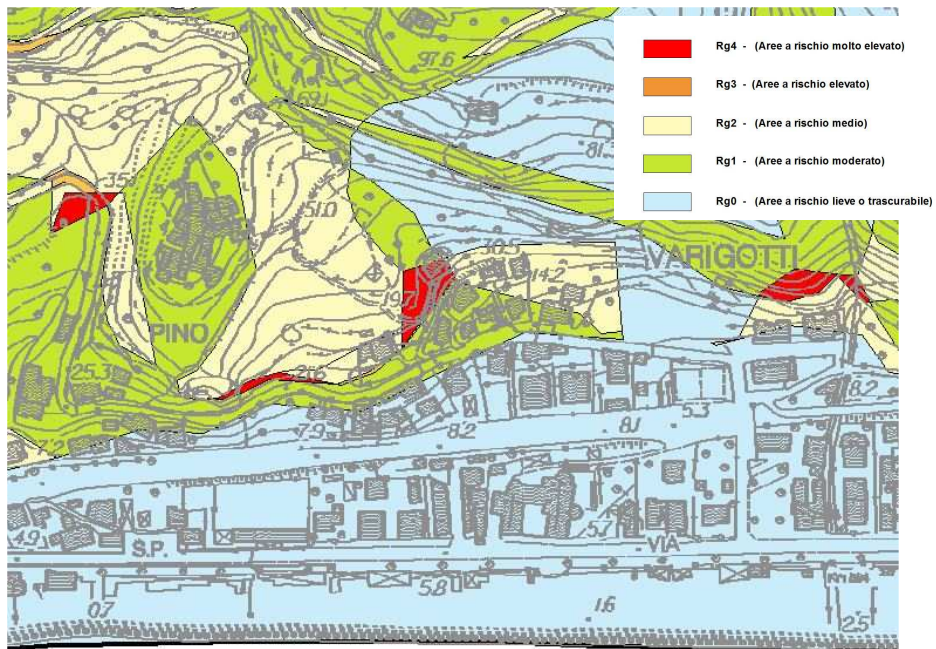
Data - IL SEGRETARIO

(Daniele Bottero)

Piano di bacino, stralcio del rischio geomorfologico
piano di bacino vigente



Piano di bacino, stralcio del rischio geomorfologico
Variante al piano di bacino vigente



FINE TESTO

Data - IL RESPONSABILE DEL PROCEDIMENTO

Data - IL SEGRETARIO

(Daniele Bottero)