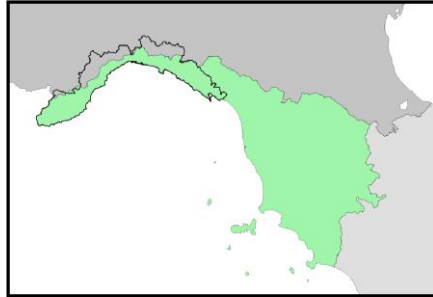




Autorità di Bacino
Distrettuale
dell'Appennino
Settentrionale

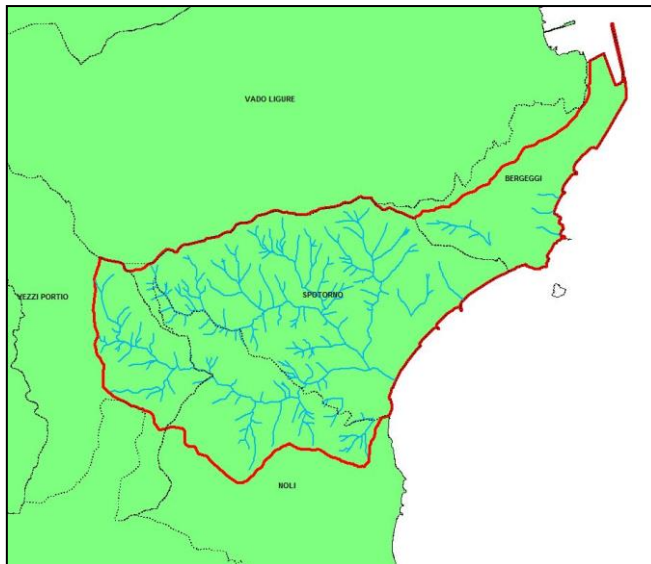
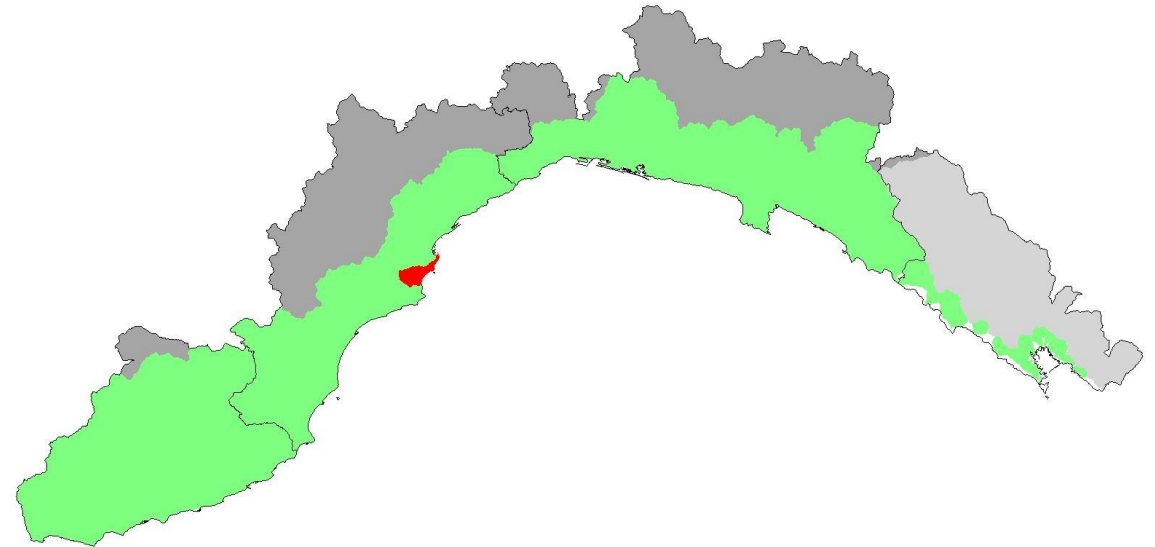


REGIONE
LIGURIA



PIANO DI BACINO STRALCIO PER L'ASSETTO IDROGEOLOGICO

TORRENTE CROVETTO



Ambito di Bacino
di rilievo regionale:
PORA

Bacino:
CROVETTO

Comuni:
BERGEGGI
NOLI
SPOTORNO
VEZZI PORTIO

APPROVAZIONE DEL PIANO

Delibera del Consiglio Provinciale di Savona n. 47 del 25/11/2003

ULTIMA MODIFICA DEL PIANO

Decreto del Direttore Generale n. 4498 del 07/08/2020

ENTRATA IN VIGORE

BURL n. 35 del 26/08/2020 – parte II



Autorità di Bacino Distrettuale
dell'Appennino Settentrionale
REGIONE LIGURIA



Piano di bacino stralcio per l'assetto idrogeologico
TORRENTE CROVETTO



Provvedimento	Oggetto	Comune	Località	Elaborati modificati	Entrata in vigore
DCP 47 del 25/11/2003	Approvazione del Piano				
DCP 17 del 29/03/2004	Reticolo Idrografico			<ul style="list-style-type: none"> • Relazione generale • Carta Reticolo idrografico 	
DGP 52 del 15/02/2005	Suscettività al dissesto			<ul style="list-style-type: none"> • Relazione generale • Piano degli Interventi • Carta Geomorfologica • Carta Franosità Reale • Carta Suscettività • Carta Rischio Geomorfologico • Carta degli Interventi • Schede censimento fenomeni franosi 	
DGP 156 del 26/07/2005	Suscettività e Fasce Fluviali			<ul style="list-style-type: none"> • Relazione generale • Carta Geolitologica • Carta Geomorfologica • Carta Franosità Reale • Carta Suscettività • Carta Fasce Inondabili • Carta Rischio Idraulico • Carta Aree Inondabili • Carta degli Interventi • Carta Trattati Indagati • Verifiche Idrauliche 	
DGP 188 del 30/10/2012	Normativa di Piano e Reticolo			<ul style="list-style-type: none"> • Relazione generale • Normativa di Piano • Carta Reticolo Idrografico 	
DGP 38 del 30/06/2015	Normativa di Piano e Suscettività al dissesto			<ul style="list-style-type: none"> • Relazione generale • Normativa di Piano • Carta Suscettività 	
DGR n. 1324 del 30/12/2016	Fasce di Inondabilità			<ul style="list-style-type: none"> • Relazione generale • Carta fasce inondabilità • Carta aree inondabili • Carta rischio idraulico 	BURL n. 5 del 01/02/2017
DdDG n. 176 del 25/06/2018	Normativa			<ul style="list-style-type: none"> • Normativa 	BURL n. 28 dell'11/07/2018
DDG n. 3303 del 10/06/2019	Suscettività e Fasce Fluviali	Spotorno			BURL n. 26 del 26/06/2019
DDG n. 4498 del 07/08/2020	Fasce Fluviali	Spotorno	Rio Canin	<ul style="list-style-type: none"> • Relazione generale • Carta fasce inondabilità • Carta aree inondabili • Carta rischio idraulico 	BURL n. 35 del 26/08/2020