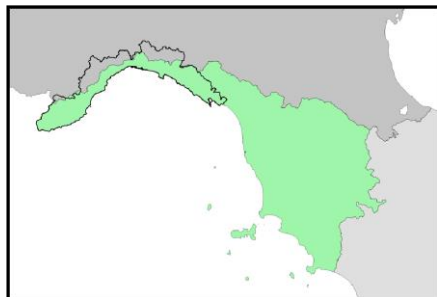




Autorità di Bacino
Distrettuale
dell'Appennino
Settentrionale

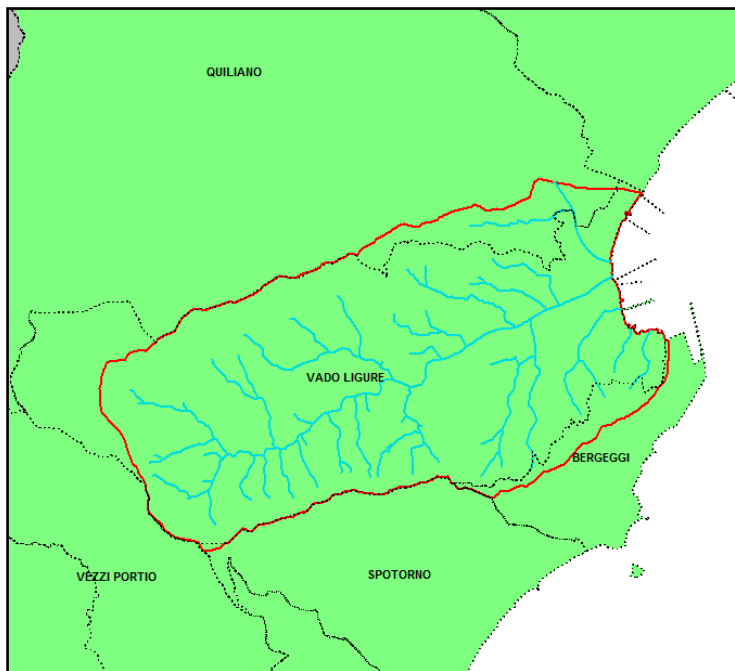
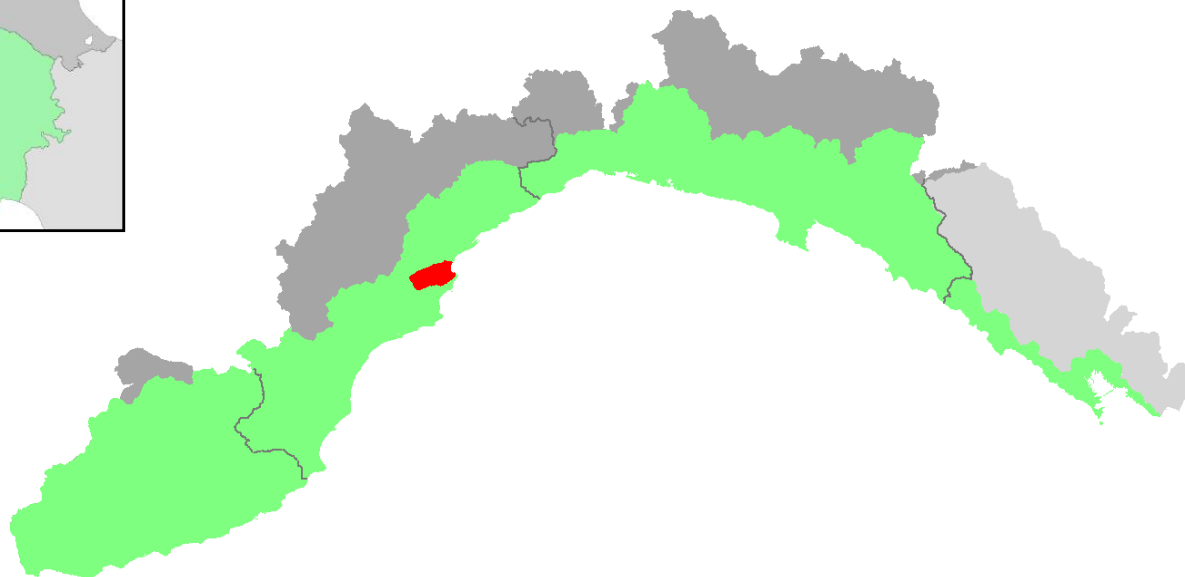


REGIONE
LIGURIA



PIANO DI BACINO STRALCIO PER L'ASSETTO IDROGEOLOGICO

TORRENTE SEGNO



Ambito di Bacino
di rilievo regionale:
LETIMBRO

Comuni:
BERGEGGI
QUILIANO
SPOTORNO
VADO LIGURE

APPROVAZIONE DEL PIANO

Delibera del Consiglio Provinciale n. 47 del 25/11/2003

ULTIMA MODIFICA DEL PIANO

Decreto del Segretario Generale n. 90 del 25/10/2021

ENTRATA IN VIGORE

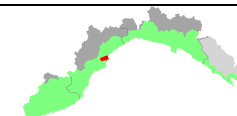
BURL n. 47 del 24/11/2021 – parte II



Autorità di Bacino Distrettuale
dell'Appennino Settentrionale
REGIONE LIGURIA



**Piano di bacino stralcio per l'assetto idrogeologico
TORRENTE SEGNO**



Provvedimento	Oggetto	Comune	Località	Elaborati modificati	Entrata in vigore
DCP 47 del 25/11/2003	Prima approvazione del Piano				
DGP 52 del 15/02/2005	Calcolo portate, Fasce fluviali e Suscettività				
DGP 156 del 26/07/2005	Suscettività e interventi				
DGP 46 del 10/04/2007	Rischio	Vado Ligure			
DGP 90 del 29/04/2008	Frane e suscettività				
DGP 245 del 14/11/2008	Fasce fluviali		Rii Terrusso e Bellandi		
DGP 188 del 30/10/2012	Adeguamento normativo a DGR 989/2011				
DGP 185 del 09/10/2014	Fasce fluviali				
DCP 38 del 30/06/2015	Adeguamento normativo a DGR 1208/2012				
DGR 851 del 20/09/2016	Fasce fluviali		Rio Sant'Elena		
DDG 156 del 23/06/2017	Interventi e Fascia di riassetto				26/07/2017
DdDG 176 del 25/06/2018	Normativa			Normativa	BURL n. 28 dell'11/07/2018
DSG 90 del 25/10/2021	Frane e suscettività	Vado Ligure		Carte Suscettività al dissesto e Rischio geomorfologico	BURL n. 47 del 24/11/2021