



PROVINCIA  
DI SAVONA

PIANO DI BACINO  
SEGNO

Piano stralcio per la tutela dal rischio idrogeologico  
di cui all'art.1, comma 1 del D.L. 11/06/1998 n.180,  
convertito in legge 03/08/1998 n.267 e s.m.


RETICOLO IDROGRAFICO


SCALA  
1:10.000

COD.BAC.  
530


TAVOLA  
13


LEGENDA


 Corso d'acqua iscritto nell'elenco delle acque pubbliche della Provincia di Savona  
(fonte: D.R. 11/07/1941 e D.P.R. 30/06/1954)

 122 Numerazione ed enominazione corso d'acqua come da elenco  
del D.R. 11/07/1941 e del D.P.R. 30/06/1954

Il valore di ufficialita' puo' essere attribuito unicamente all'elenco delle acque pubbliche  
del territorio della Provincia di Savona pubblicato sulla G.U. n. 244 del 15/10/1941  
ed integrato con D.P.R. del 30/06/1954

 Corsi d'acqua demaniali e/o aventi significativa rilevanza idraulica  
(fonte: Regione Liguria - Cartografia Catastale 1:5000)

 Corsi d'acqua individuati dalla base topografica della Carta Tecnica Regionale  
(fonte: Regione Liguria - C.T.R. 1:10.000)

 Perimetro dei laghi

 Limite di bacino

