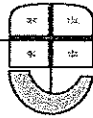


SCHEMA N.....NP/10741

DEL PROT. ANNO .....2017



## REGIONE LIGURIA - Giunta Regionale

Dipartimento territorio, ambiente, infrastrutture e trasporti  
Assetto del territorio - Settore

**OGGETTO** : Intesa con AdB Distrettuale Appennino Settentrionale, Art. 4 (Delega di firma). Approvazione della variante al PdB T.Segno, per l'aggiornamento della fascia di riassetto, in comune di Vado Ligure (SV).

DECRETO

N.

156

DATA

23/06/2017

del REGISTRO ATTI AFFARI GIUNTA

di SOTTOSCRIZIONE

## IL DIRETTORE GENERALE

## RICHIAMATI:

- il D.Lgs. 3 aprile 2006, n. 152, recante "Norme in materia ambientale", ed in particolare, la parte terza, recante norme in materia di difesa del suolo, come modificata con L. 28 dicembre 2015, n. 221, che ha innovato il sistema previgente di pianificazione di bacino, prevedendo al riguardo la soppressione delle Autorità di Bacino ex lege 183/1989 e l'istituzione delle nuove Autorità di bacino distrettuali, ed in particolare del nuovo distretto idrografico dell'Appennino Settentrionale di cui all'art. 64, comma 1, lettera c), comprendente i bacini liguri ricadenti nel territorio della soppressa Autorità di Bacino regionale ligure, di cui, da ultimo, alla l.r. 15/2015;
- il decreto del Ministro dell'ambiente e della tutela del territorio e del mare n. 294 del 25 ottobre 2016, recante "Disciplina dell'attribuzione e del trasferimento alle Autorità di bacino distrettuali del personale e delle risorse strumentali, ivi comprese le sedi, e finanziarie delle Autorità di bacino, di cui alla legge 18 maggio 1989, n. 183", pubblicato sulla Gazzetta Ufficiale n. 27 del 2 febbraio 2017 ed entrato in vigore in data 17 febbraio 2017, con conseguente soppressione dell'Autorità di Bacino regionale;
- l'intesa sottoscritta in data 30/03/2017, ai sensi e per gli effetti dei commi 6 e 7 dell'art. 12 del D.M. 294/2016, ed in conformità alla DGR 240 del 24/03/2017, tra Autorità di Bacino distrettuale dell'Appennino Settentrionale e Regione Liguria (nel seguito "Intesa") finalizzata a garantire la continuità delle funzioni tecniche ed amministrative inerenti la pianificazione di bacino nel periodo transitorio conseguente alla soppressione dell'Autorità di Bacino regionale, ed in particolare:
  - l'art. 3 che prevede l'avvalimento da parte dell'Autorità Distrettuale delle strutture regionali già operanti nel regime previgente;
  - l'art. 4 che prevede il conferimento della delega di firma al Direttore Generale del Dipartimento Territorio, Ambiente, Infrastrutture e Trasporti, già Segretario Generale dell'Autorità di Bacino regionale, per le fattispecie individuate nell'allegato all'Intesa stessa;

Data - IL RESPONSABILE DEL PROCEDIMENTO

(Dott. Paolo Persico)

15/6/17

AUTENTICAZIONE COPIE

CODICE PRATICA :

ATTO

SETTORE STAFF E AFFARI GIUNTA

P \_\_\_\_\_ C \_\_\_\_\_ C \_\_\_\_\_

L'ISTRUTTORE

(Dott.ssa Augusta Ginesi)

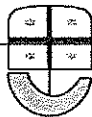
VarSegno

PAGINA : 1

COD. ATTO : DECRETO DEL DIRETTORE GENERALE

SCHEMA N.....NP/10741

DEL PROT. ANNO .....2017



**REGIONE LIGURIA - Giunta Regionale**

Dipartimento territorio, ambiente, infrastrutture e trasporti  
Assetto del territorio - Settore

- l'art. 5 che prevede che i procedimenti di pianificazione in corso alla data dell'entrata in vigore del D.M. 294/2016 sono conclusi con le modalità dell'Intesa, fermi restando i pareri e i provvedimenti assunti ai sensi della normativa previgente;
- il DDG n. 134 del 24/05/2017 che definisce le modalità procedurali per l'esercizio della delega di firma al Direttore Generale del Dipartimento Territorio, Ambiente, Infrastrutture e Trasporti per le attività di pianificazione di bacino regionale, confermando in particolare le modalità procedurali previgenti, come derivanti dal combinato disposto delle normative dei Piani di Bacino tuttora vigenti e delle procedure ex l.r. 15/2015 (Titolo II, Capo II), nonché dai connessi indirizzi procedurali attuativi;

**DATO ATTO CHE:**

- dal 17 febbraio 2017, data di entrata in vigore del citato D.M. n. 294/2016, risulta soppressa l'Autorità di Bacino regionale, che in forza del disposto dell'art. 170, c. 2-bis del d.lgs. 152/2006, ha continuato ad operare fino a tale data secondo le disposizioni in ultimo della l.r. 10 aprile 2015, n. 15 (TITOLO II, CAPO II);
- al fine di garantire la continuità delle funzioni tecniche ed amministrative inerenti la pianificazione di bacino nel periodo transitorio conseguente alla soppressione l'Autorità di Bacino regionale, l'Intesa stipulata, ai sensi e per gli effetti dei commi 6 e 7 dell'art. 12 del D.M. 294/2016, prevede l'avvalimento, da parte dell'Autorità di bacino distrettuale delle strutture regionali che fino ad oggi hanno svolto funzioni di Autorità di bacino regionale, e conferisce delega di firma al Direttore del Dipartimento Territorio, Ambiente, Infrastrutture e Trasporti, già Segretario Generale dell'Autorità di bacino regionale soppressa;
- secondo l'Intesa, in coerenza con l'art. 170, c.11 del d.lgs 152/2006 nonché con gli indirizzi ex DDG 134/2017, le suddette attività sono svolte sulla base degli atti, indirizzi e criteri adottati nell'ambito del regime normativo previgente in materia di pianificazione di bacino e che i procedimenti di pianificazione in corso alla data dell'entrata in vigore del D.M. 294/2016 sono conclusi con le modalità previste dall'intesa stessa, fermi restando i pareri e i provvedimenti assunti ai sensi della normativa previgente;

**PREMESSO CHE:**

- il Comune di Vado Ligure, per tramite della Provincia di Savona, con nota registrata in data 12/9/2014 al n.PG/2014/172682 del protocollo regionale, ha richiesto il parere di compatibilità, ai sensi dell'art. 5, comma 1 lett. d) della l.r. 58/2009, sul progetto preliminare di sistemazione idraulica del tratto terminale del t. Segno , nonché il parere ai sensi dell'art. 10, comma 5 della l.r.

Data - IL RESPONSABILE DEL PROCEDIMENTO

(Dott. Paola Persico)

15/6/17 *Persico*

AUTENTICAZIONE COPIE

CODICE PRATICA :

ATTO

SETTORE STAFF E AFFARI GIUNTA

P \_\_\_\_\_ C \_\_\_\_\_ C \_\_\_\_\_  
L'ISTRUTTORE *AG*  
(Dott.ssa Augusta Ginesi)

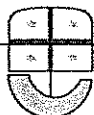
VarSegno

PAGINA : 2

COD. ATTO : DECRETO DEL DIRETTORE GENERALE

SCHEMA N.....NP/10741

DEL PROT. ANNO .....2017



**REGIONE LIGURIA - Giunta Regionale**

Dipartimento territorio, ambiente, infrastrutture e trasporti

Assetto del territorio - Settore

58/2009 per l'aggiornamento del piano di bacino relativamente al piano interventi e alla fascia di riassetto fluviale, conseguente al nuovo progetto presentato;

- nella seduta del 16/9/2014, il Comitato Tecnico di Bacino ha espresso il proprio parere n.21/2014, così articolato:
  - a) parere favorevole ai sensi del c.1, lett. d) dell'art.5 della l.r. 58/2009, sulla compatibilità degli interventi di sistemazione idraulica del tratto terminale del t. Segno come definiti nella progettazione preliminare proposta dal Comune di Vado Ligure con il supporto dell'Autorità Portuale di Savona;
  - b) parere favorevole ai sensi del c.5, art.10 della l.r. 58/2009, sulla variante al piano di bacino del t. Segno relativamente:
    - all'aggiornamento del piano degli interventi, con riferimento al progetto preliminare di cui al punto precedente;
    - alla conseguente modifica della perimetrazione della fascia di riassetto fluviale con la prescrizione di rappresentare tale fascia nella carta delle fasce di inondabilità, in accordo con i criteri dell'Autorità di Bacino e al fine di garantire una lettura unitaria dei vincoli di piano;
- l'efficacia del parere sull'aggiornamento del piano, di cui alla lettera b), è stata subordinata alla formale individuazione dei soggetti competenti al mantenimento nel tempo delle sezioni di progetto;

**CONSIDERATO CHE:**

- il Comune di Vado Ligure, con nota registrata al Protocollo regionale al n. PG/2016/226007 del 10/10/2016, ha trasmesso l'atto di intesa con l'Autorità Portuale di Savona con il quale quest'ultima si impegna formalmente alla manutenzione del tratto oggetto di intervento;
- risulta di conseguenza superata la condizione sospensiva dell'efficacia del parere del Comitato, quanto al punto b) sopra citato;
- è pertanto possibile procedere con l'approvazione della variante al Piano di Bacino del torrente Segno, che consiste nella modifica del piano degli interventi, in recepimento delle soluzioni progettuali individuate nel progetto preliminare, su cui il CTB ha espresso il proprio parere favorevole n. 21/2014, e nella conseguente ridefinizione della fascia di riassetto fluviale, in sostituzione della precedente;

Data - IL RESPONSABILE DEL PROCEDIMENTO

(Dott. Paolo Persico)

15/6/17 *Persico*

AUTENTICAZIONE COPIE

CODICE PRATICA :

ATTO

SETTORE STAFF E AFFARI GIUNTA

*Augusta Ginesi*  
INSEGNANTE  
(Dott.ssa Augusta Ginesi)

VarSegno

PAGINA : 3

COD. ATTO : DECRETO DEL DIRETTORE GENERALE

**DATO ATTO** che:

- il Settore Assetto del Territorio ha provveduto a produrre gli elaborati di Piano di bacino del t. Segno, modificati come sopra indicato, in ottemperanza al parere del Comitato n. 21/2014, divenuto efficace;
- in particolare la variante consiste nel recepimento della soluzione di sistemazione idraulica individuata nel progetto preliminare su cui è stato espresso parere positivo e sul conseguente adeguamento della perimetrazione della fascia di riassetto fluviale, con eliminazione della precedente perimetrazione;
- la nuova perimetrazione fascia di riassetto è stata tracciata in conformità alle indicazioni di maggior dettaglio derivabili dal progetto definitivo nel frattempo predisposto, a seguito dell'espressione favorevole del Comitato sulla progettazione preliminare;
- tale perimetrazione, in adempimento della prescrizione prevista nel citato parere del Comitato, è stata rappresentata sulla carta delle fasce di inondabilità, con conseguente eliminazione dal Piano vigente della "carta della fascia di riassetto fluviale";
- la variante in questione riguarda aspetti meramente tecnici, finalizzati all'aggiornamento del quadro di pericolosità del piano di bacino e non incidenti sulle linee fondamentali del piano stesso, e come tali rientranti nel punto 2) dell'allegato all'Intesa relativo alle varianti cd "non sostanziali" ai Piani vigenti;
- a seguito dell'intervenuta soppressione degli organi della Autorità di Bacino regionale la procedura di approvazione avviata viene pertanto conclusa con le modalità delineate nell'Intesa sopra richiamata, che per le fattispecie di varianti di cui sopra prevede, agli artt. 3 e 4, l'avvalimento delle strutture regionali e la delega di firma al Direttore Generale del Dipartimento Territorio, Ambiente, Infrastrutture e Trasporti;

**DATO ATTO** inoltre che:

- in occasione della predisposizione della variante di cui sopra, è emersa l'opportunità, relativamente al rio S.Elena, ricadente nello stesso Piano di Bacino, di apportare alcune limitate modifiche non sostanziali, per aspetti che per errore materiale non sono stati inclusi nella precedente variante approvata con DGR 851/2016, aggiornando pertanto il relativo piano degli interventi e la carta dei tratti d'alveo indagati;
- quale correzione di errore materiale, è stata pertanto inserita nel piano interventi la specificazione della necessità di interventi di sistemazione idraulica sul rio S. Elena e adeguata l'indicazione del tratto d'alveo indagato corrispondente alla perimetrazione delle fasce di inondabilità;

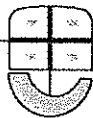
Data - IL RESPONSABILE DEL PROCEDIMENTO

(Dott. Paolo Persico)  
 15/6/17 *Persico*

<div style="border: 1px solid black; padding: 5px; width: 80px; margin: auto;"> <b>ATTO</b> </div>	<b>AUTENTICAZIONE COPIE</b>  SETTORE STAFF E AFFARI GIUNTA P _____ C _____ C _____ L'ISTRUTTORE <i>[Signature]</i> (Dott.ssa Augusta Ginesi)	<b>CODICE PRATICA :</b>  VarSegno
PAGINA : 4	<b>COD. ATTO :</b> DECRETO DEL DIRETTORE GENERALE	

SCHEMA N.....NP/10741

DEL PROT. ANNO .....2017

**REGIONE LIGURIA - Giunta Regionale**Dipartimento territorio, ambiente, infrastrutture e trasporti  
Assetto del territorio - Settore

**DATO ATTO** infine che, ai fini della definitiva approvazione e conseguente entrata in vigore della variante di che trattasi, vengono pertanto modificati i seguenti elaborati, contenuti nel CD di cui all'allegato 1, parte integrante e sostanziale del presente atto:

- a) Relazione generale;
- b) Piano degli interventi (*t. Segno e rio S. Elena*);
- c) Carta degli interventi (*t. Segno e rio S. Elena*);
- d) Carta delle fasce di inondabilità (*fascia di riassetto – t. Segno*);
- e) Carta dei tratti d'alveo indagati (*rio S. Elena*);

**RITENUTO**, pertanto, alla luce delle argomentazioni sopra svolte, che il Direttore Generale del Dipartimento Territorio, Ambiente, Infrastrutture e Trasporti, nella sua qualità di soggetto delegato in applicazione dell'art. 4 dell'Intesa stessa, preso atto della intervenuta efficacia del parere n. 21/2014 del Comitato Tecnico di Bacino, approvi la variante al Piano di bacino del torrente Segno, relativa all'aggiornamento del piano degli interventi e della conseguente fascia di riassetto, come riportato negli elaborati modificati contenuti nel CD di cui all'allegato 1, parte integrante e sostanziale del presente atto;

**DATO ATTO** infine che, in coerenza con gli indirizzi ex DDG 134/2017:

- la variante in oggetto entra in vigore alla data di pubblicazione del presente atto sul BURL;
- gli elaborati approvati saranno consultabili presso la Regione ed il Comune interessato, nonché sul portale regionale dedicato all'ambiente [www.ambienteinliguria.it](http://www.ambienteinliguria.it), nella sezione relativa ai piani di bacino all'indirizzo <http://www.pianidibacino.ambienteinliguria.it>;

**DECRETA**

nella sua qualità di soggetto delegato ai sensi dell'art. 4 dell'Intesa sottoscritta con l'Autorità di Bacino Distrettuale Appennino Settentrionale, di cui alla DGR 240/2017,

per i motivi indicati in premessa:

1. di approvare la variante al Piano di bacino del torrente Segno relativa all'aggiornamento del piano degli interventi e al conseguente adeguamento della perimetrazione della fascia di riassetto fluviale, in comune di Vado Ligure, come predisposta sulla base del parere n. 21/2014 del Comitato Tecnico di Bacino e costituita dagli elaborati contenuti nel CD di cui all'allegato 1, parte integrante e sostanziale del presente atto;
2. di disporre la pubblicazione del presente atto sul Bollettino ufficiale della Regione ai fini della sua

Data - IL RESPONSABILE DEL PROCEDIMENTO

(Dott. Paolo Persico)

15/6/17

AUTENTICAZIONE COPIE

CODICE PRATICA :

ATTO

TELEFONO STAFF E AFFARI GIUNTA

P. G. C.  
ISTRUTTORE   
(Dott.ssa Augusta Ginesi)

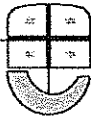
VarSegno

PAGINA : 5

COD. ATTO : DECRETO DEL DIRETTORE GENERALE

SCHEMA N.....NP/10741

DEL PROT. ANNO .....2017



**REGIONE LIGURIA - Giunta Regionale**

Dipartimento territorio, ambiente, infrastrutture e trasporti  
Assetto del territorio - Settore

entrata in vigore e la pubblicazione della cartografia aggiornata sul portale regionale [www.ambienteinliguria.it](http://www.ambienteinliguria.it), all'indirizzo <http://www.pianidibacino.ambienteinliguria.it>

Avverso il presente provvedimento è possibile proporre ricorso al T.A.R. Liguria, entro 60 gg. o, alternativamente, ricorso amministrativo straordinario al Presidente della Repubblica entro 120 gg. dalla notifica, comunicazione o pubblicazione dello stesso.

----- FINE TESTO -----

..... *23/06/2017* .....

Data - IL DIRETTORE GENERALE

(Dott. Adriano Musitelli)

Data - IL RESPONSABILE DEL PROCEDIMENTO

(Dott. Paolo Persico)

*15/6/17* *[Signature]*

AUTENTICAZIONE COPIE

CODICE PRATICA :

ATTO

SETTORE STAFF E AFFARI GIUNTA

P. C. F.  
L'ISTRUTTORE *[Signature]*  
(Dott.ssa Augusta Ginesi)

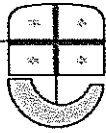
VarSegno

PAGINA : 6

COD. ATTO : DECRETO DEL DIRETTORE GENERALE

SCHEMA N.....NP/10741

DEL PROT. ANNO ..... 2017



**REGIONE LIGURIA - Giunta Regionale**

Dipartimento territorio, ambiente, infrastrutture e trasporti

Assetto del territorio - Settore

N.  
IN DATA **156**  
**23/06/12**

**OGGETTO :** Intesa con AdB Distrettuale Appennino Settentrionale, Art. 4 (Delega di firma). Approvazione della variante al PdB T.Segno, per l'aggiornamento della fascia di riassetto, in comune di Vado Ligure (SV).

**DOCUMENTI ALLEGATI COSTITUITI DAL NUMERO DI PAGINE A FIANCO DI CIASCUNO INDICATE**

ALLEGATO 1: Elaborati modificati

**PER UN TOTALE COMPLESSIVO DI PAGINE N. -- 1 CDROM**

----- FINE TESTO -----

Data - IL RESPONSABILE DEL PROCEDIMENTO

(Dott. Paolo Persico)

**15/6/17** *Persico*

**ALLEGATO**

ATTESTO che la presente COPIA, ricavata da **AUTENTICAZIONE COPIE**

n. **7** pagine da me singolarmente firmate

E' CONFORME ALL'ORIGINALE agli atti.

Genova, **06/07/17** **ATT SUPPORTO INFORMATICO**



L'ISTRUTTORE  
(Dott.ssa Augusta Ginesi)

*Augusta Ginesi*

CODICE PRATICA :

VarSegno

PAGINA : 1

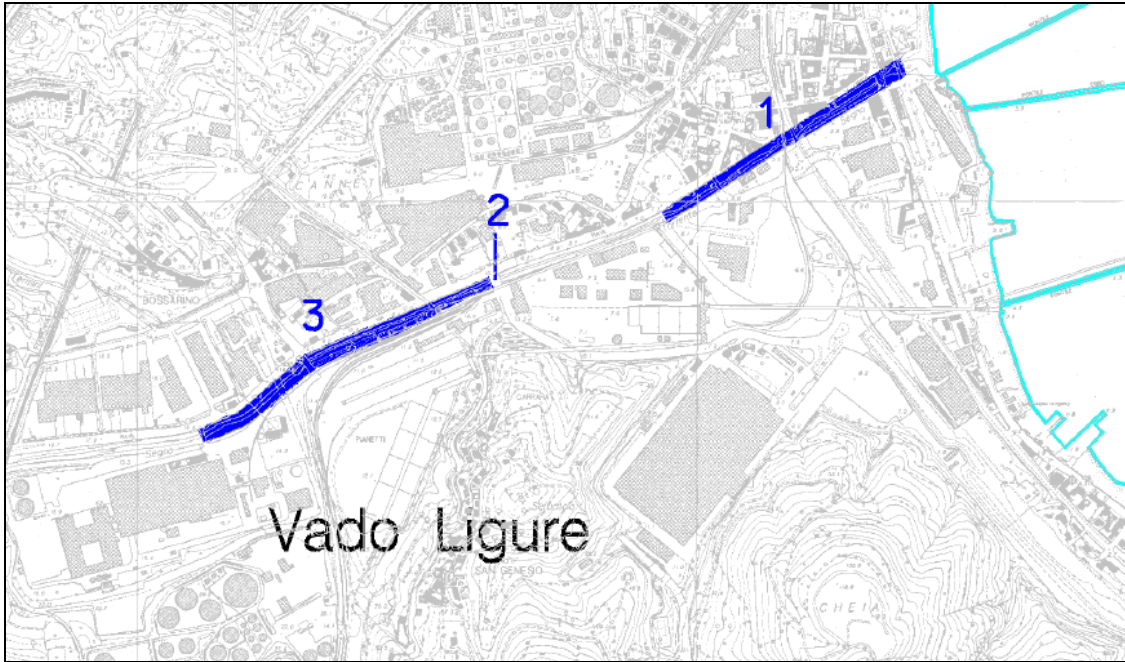
COD. ATTO : DECRETO DEL DIRETTORE GENERALE

*PIANO DI BACINO TORRENTE SEGNO*

**Variante fascia riassetto t. Segno** (DDG n. 156 del 23/06/2017)

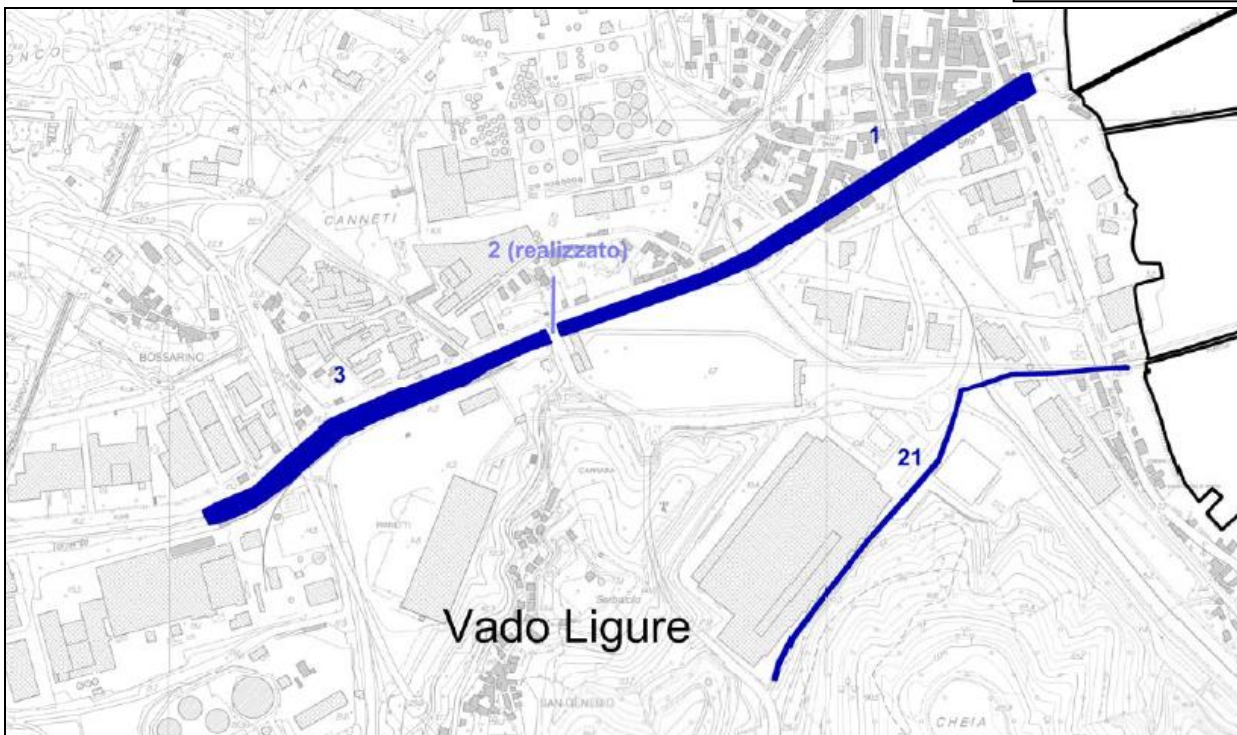
Stralci degli elaborati modificati

***CARTA DEGLI INTERVENTI***



**Piano vigente**

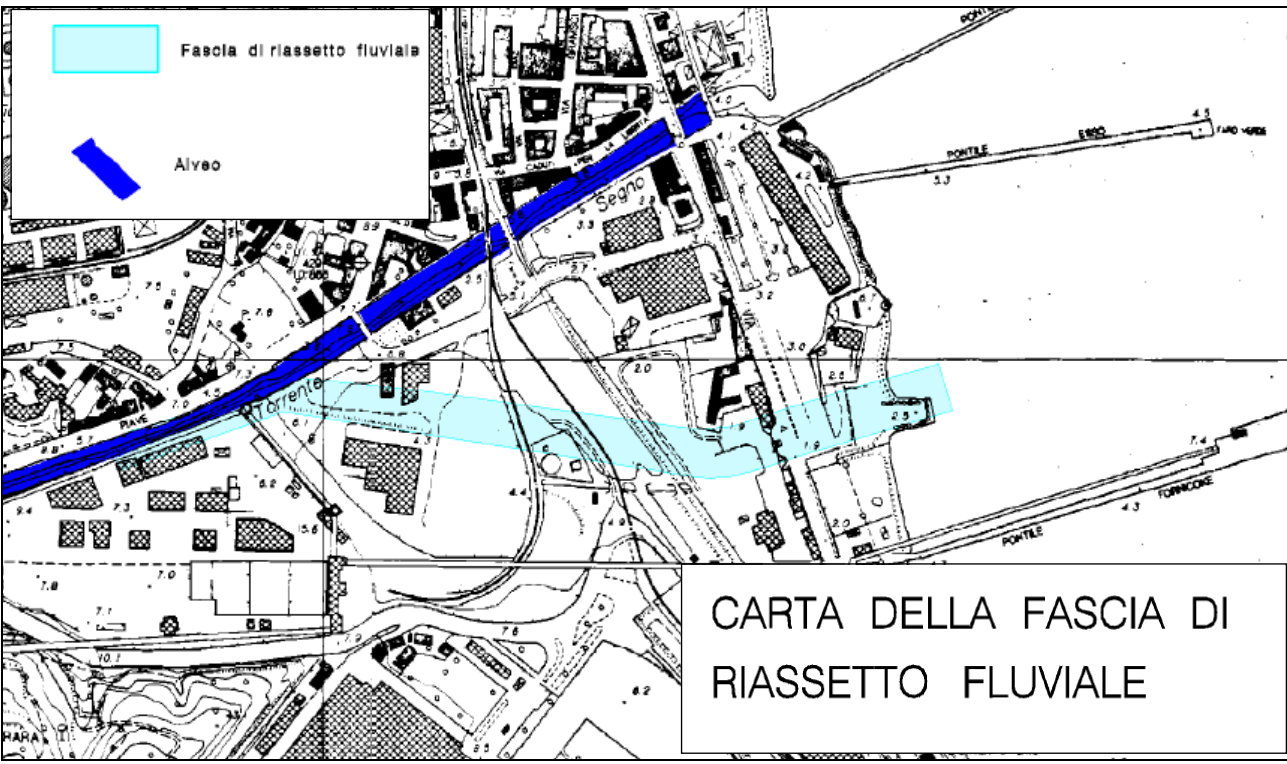
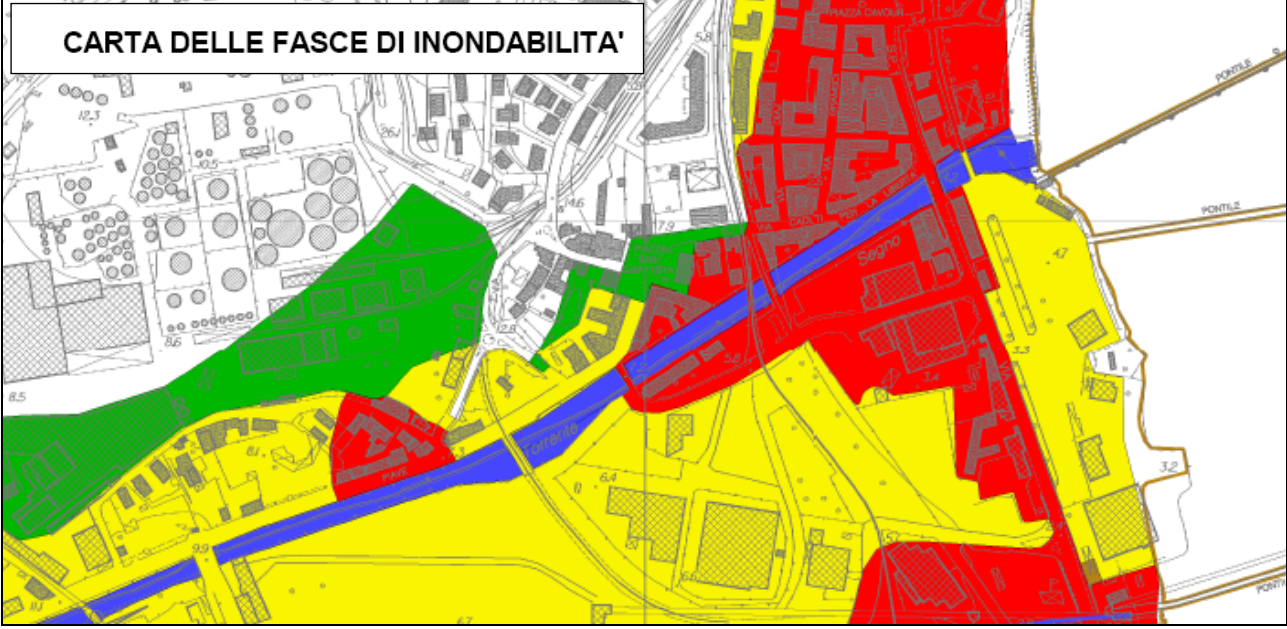
**Piano modificato**



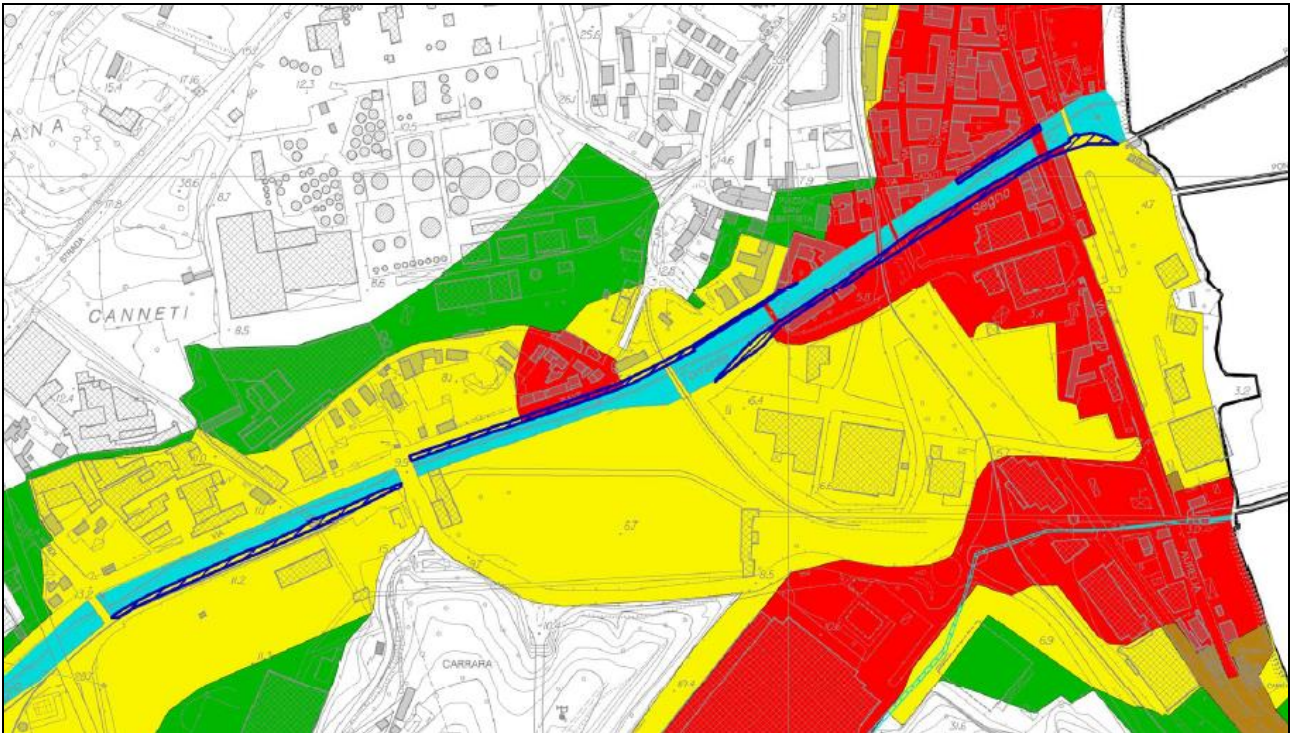


# CARTA DELLE FASCE DI INONDABILITÀ (FASCIA DI RIASSETTO)

Piano vigente



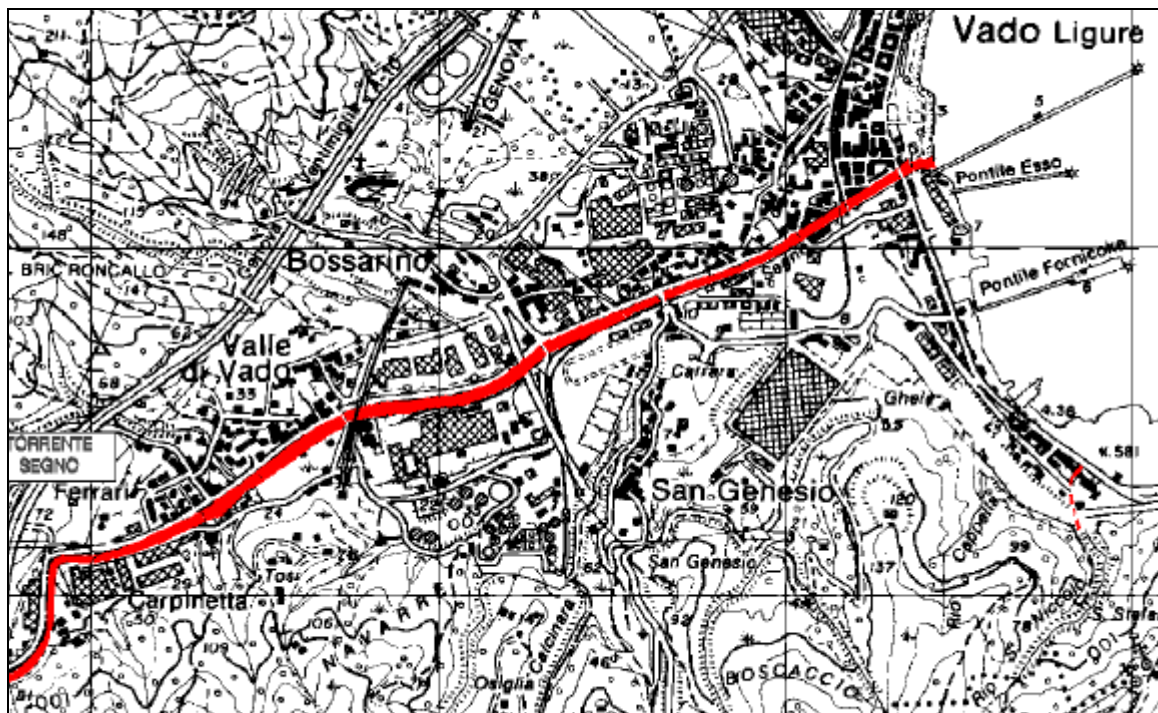
**Piano modificato**



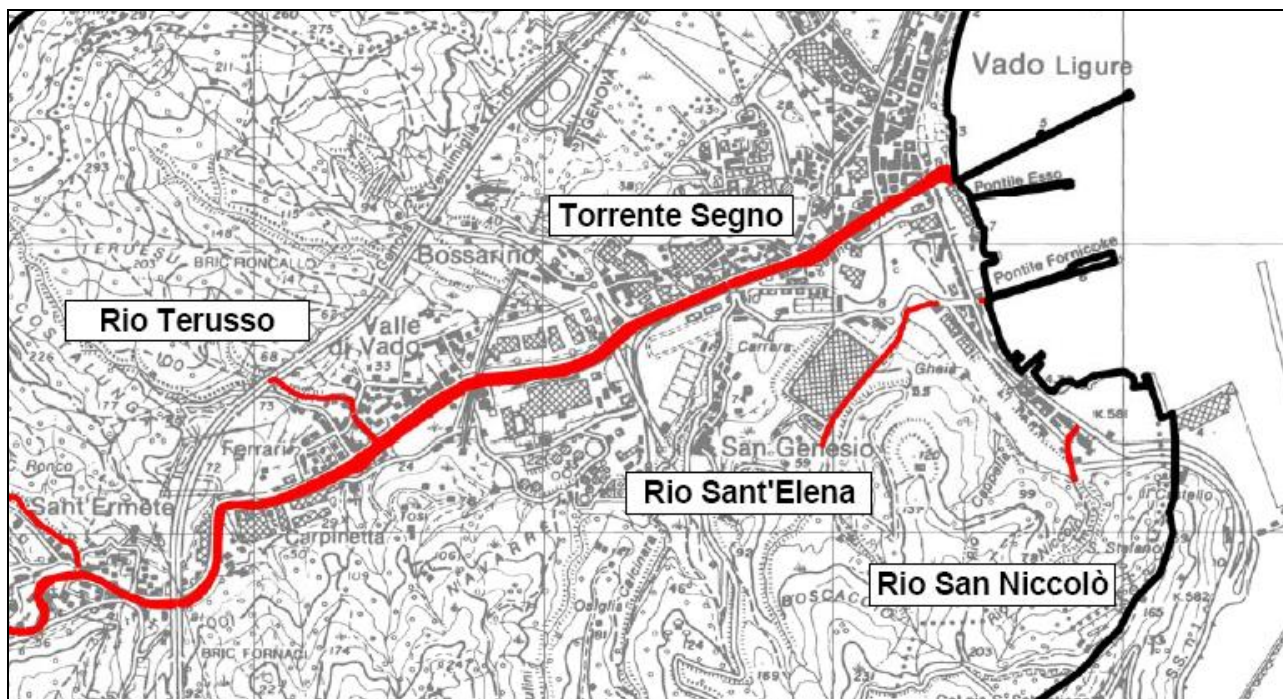
**LEGENDA**

-  Fascia A
-  Fascia A\*
-  Fascia B
-  Fascia C
-  Fascia di riassetto fluviale
-  Alveo
-  Limite di Bacino

## CARTA DEI TRATTI D'ALVEO INDAGATI



Piano vigente



Piano modificato