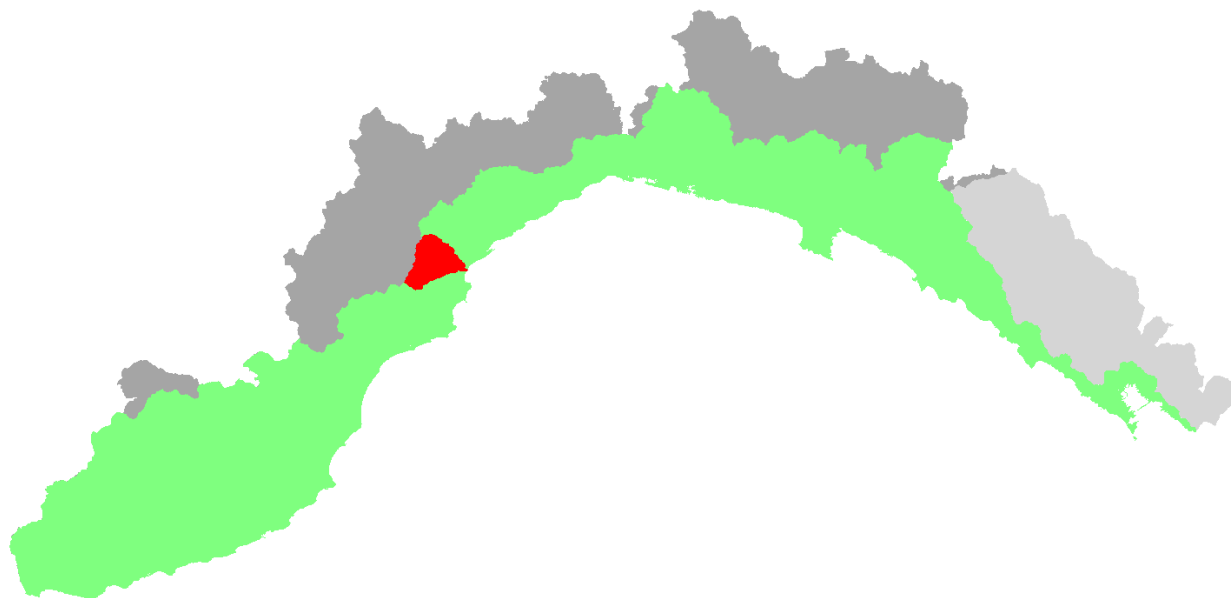
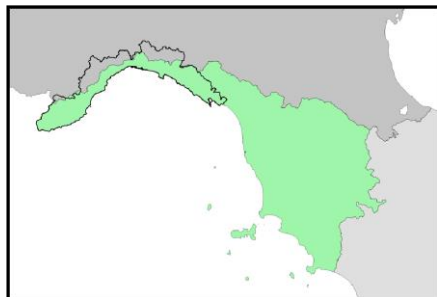




Autorità di Bacino
Distrettuale
dell'Appennino
Settentrionale

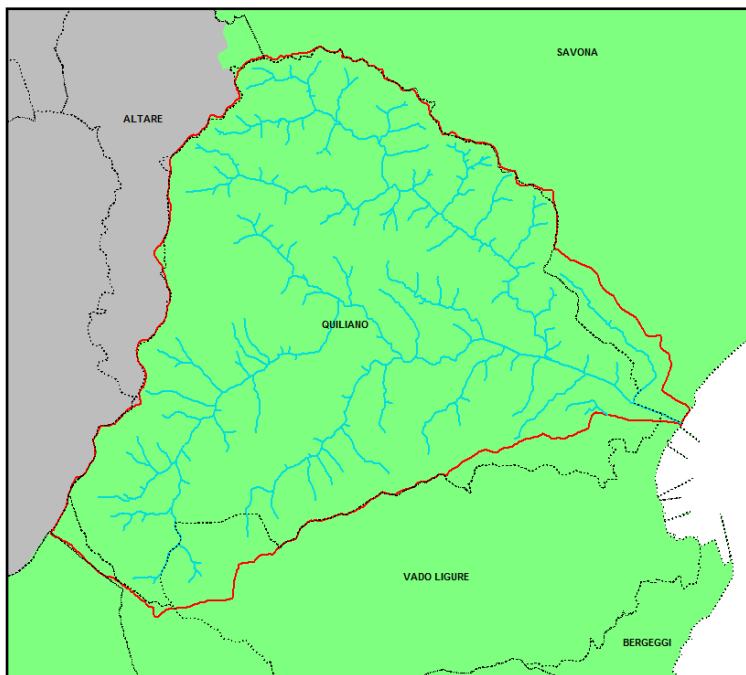


REGIONE
LIGURIA



PIANO DI BACINO STRALCIO PER L'ASSETTO IDROGEOLOGICO

TORRENTE QUILIANO



Ambito di Bacino
di rilievo regionale:
LETIMBRO

Bacino:
QUILIANO

Comuni:
QUILIANO
SAVONA
VADO LIGURE
VEZZI PORTIO

APPROVAZIONE DEL PIANO

Delibera del Consiglio Provinciale di Savona n. 47 del 25/11/2003

ULTIMA MODIFICA DEL PIANO

Decreto del Segretario Generale n. 121 del 23/11/2022

ENTRATA IN VIGORE

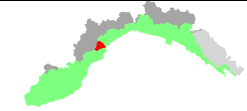
Pubblicazione sul BURL n. 51 del 21/12/2022 – parte II



Autorità di Bacino Distrettuale
dell'Appennino Settentrionale
REGIONE LIGURIA



**Piano di bacino stralcio per l'assetto idrogeologico
TORRENTE QUILIANO**



Provvedimento	Oggetto	Comune	Località	Elaborati modificati	Entrata in vigore
DCP 47 del 25/11/2003	Approvazione del Piano				
DGP 156 del 26/07/2005	Franosità - Suscettività al dissesto e piano interventi				
DGP 84 del 27/04/2006	Reticolo idrografico				
DGP 103 del 31/07/2007	Reticolo idrografico		Rio Valletta Vadone		
DGP 90 del 29/04/2008	Frane e Fasce fluviali				
DGP 245 del 14/11/2008	Fasce fluviali		Rio Madonna del Monte e Rio Viarzo		
DGP 74 del 21/05/2012	Adeguamento normativo a DGR 989/2011				
DGP 38 del 30/06/2015	Adeguamento normativo a DGR 1208/2012				
DdDG 68 del 11/09/2017 (adozione) DdDG 5 del 15/01/2018 (approvazione)	Suscettività al dissesto	Quiliano	Roviasca	<ul style="list-style-type: none"> • Relazione generale • Carta della suscettività • Carta del rischio geomorfologico • Carta della franosità reale 	BURL n. 5 del 31/01/2018
DdDG n. 176 del 25/06/2018	Normativa			<ul style="list-style-type: none"> • Normativa 	BURL n. 28 dell'11/07/2018
DSG n. 90 del 25/10/2021	Franosità e Suscettività al dissesto	Quiliano e Savona		<ul style="list-style-type: none"> • Relazione generale • Carta della suscettività • Carta del rischio geomorfologico • Carta della franosità reale 	BURL n. 47 del 24/11/2021
DSG n. 121 del 23/11/2022	Franosità	Quiliano	Roviasca	<ul style="list-style-type: none"> • Carta della franosità reale 	BURL n. 51 Del 21/12/2022