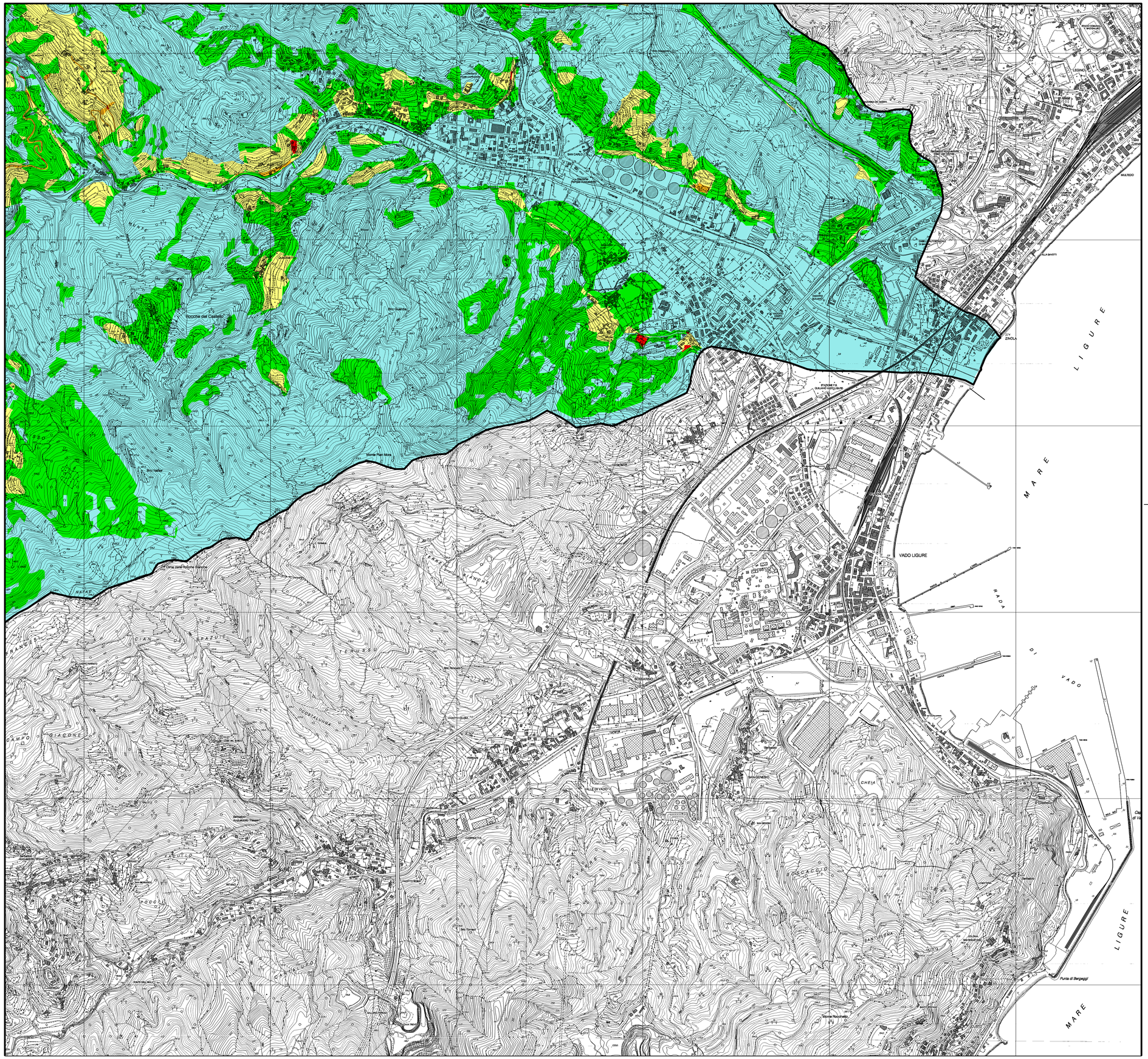

LEGENDA

AREE A RISCHIO GEOMORFOLOGICO

- Rg4 - Molto elevato
- Rg3 - Elevato
- Rg2 - Medio
- Rg1 - Moderato
- Rg0 - Lieve o trascurabile
- Limite del bacino

REGIONE LIGURIA

Bacini Regionali Liguri

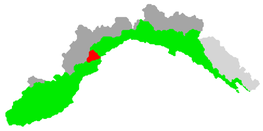

Autorità di Bacino Distrettuale dell'Appennino Settentrionale

PIANO DI BACINO STRALCIO PER L'ASSETTO IDROGEOLOGICO

AMBITO 11 - LETIMBRO

QUILIANO

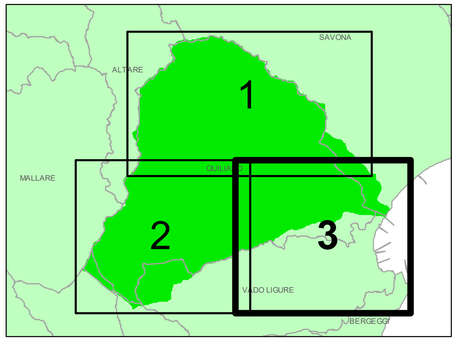

CARTA DEL RISCHIO GEOMORFOLOGICO

PRIMA APPROVAZIONE	Delibera del Consiglio Provinciale n. 47 del 25/11/2003	SCALA	TAVOLA
ULTIMA MODIFICA DELL'ELABORATO	Decreto del Segretario Generale n. 90 del 25/10/2021	1:10.000	3 di 3
ENTRATA IN VIGORE	Pubblicazione sul BURL n. 47 del 24/11/2021 - parte II		