



PIANO DI BACINO
QUILIANO

Piano stralcio per la tutela dal rischio idrogeologico
di cui all'art.1, comma 1 del D.L. 11/06/1998 n.180,
convertito in legge 03/08/1998 n.267 e s.m.

CARTA DELLE FASCE
DI INONDABILITA'





SCALA
1:5.000

COD.BAC.
533

TAVOLA
9

LEGENDA

FASCE DI INONDABILITA'
TORRENTE QUAZZOLA
TORRENTE TREXENDA
RIO VIARZO

-  Fascia A
-  Fascia B
-  Fascia C
-  Alveo attuale