



PIANO DI BACINO
QUILIANO

Piano stralcio per la tutela dal rischio idrogeologico
di cui all'art.1, comma 1 del D.L. 11/06/1998 n.180,
convertito in legge 03/08/1998 n.267 e s.m.

CARTA DELLE AREE
INONDABILI


SCALA
1:5.000

COD.BAC.
533

TAVOLA
14


LEGENDA

CARTA DELLE AREE INONDABILI
RIO MADONNA DEL MONTE
RIO VIARZO


 Aree inondabili per T=50 anni

 Aree inondabili per T=200 anni

 Aree inondabili per T=500 anni

 Aree storicamente inondate
Mappatura allegata alla D.G.R. 28/08/88 e s.m.e.l.
(ultimo aggiornamento D.G.R. 69/00)

 Aree attuali

 Sezione corrispondente alle verifiche
idrauliche allegata alla cartografia