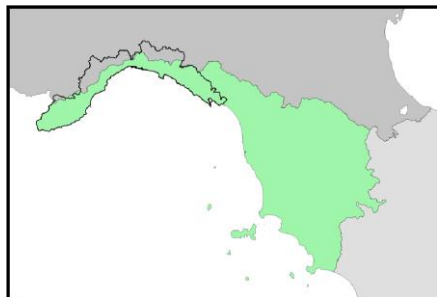




Autorità di Bacino
Distrettuale
dell'Appennino
Settentrionale

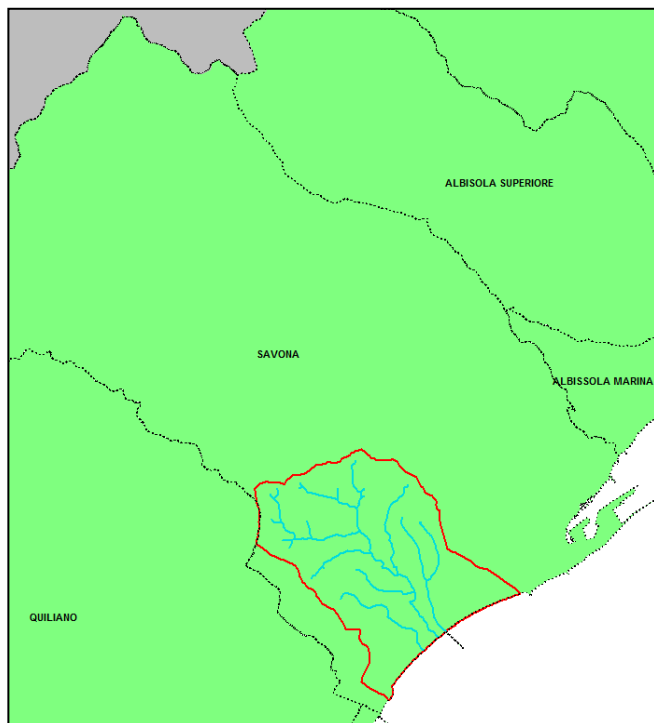
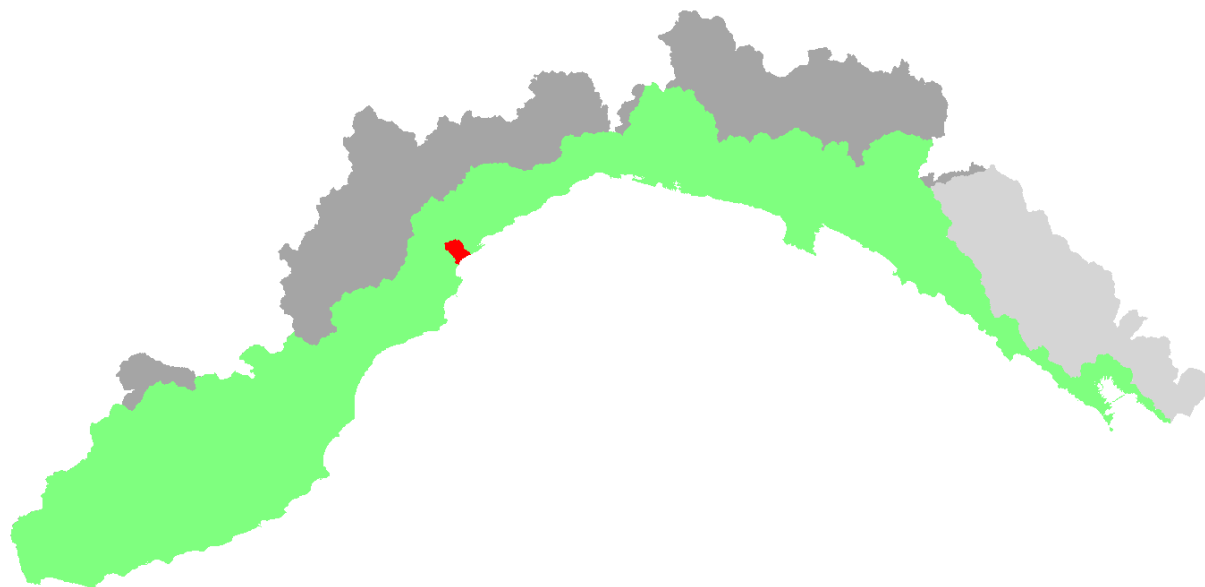


REGIONE
LIGURIA



PIANO DI BACINO STRALCIO PER L'ASSETTO IDROGEOLOGICO

TORRENTE MOLINERO



Ambito di Bacino
di rilievo regionale:
LETIMBRO

Bacino:
MOLINERO

Comuni:
SAVONA

APPROVAZIONE DEL PIANO

Delibera del Consiglio Provinciale di Savona n. 47 del 25/11/2003

ULTIMA MODIFICA DEL PIANO

Decreto del Segretario Generale n. 114 del 06/12/2021

ENTRATA IN VIGORE

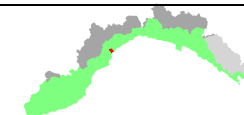
BURL n. 2 del 12/01/2022 – parte II



Autorità di Bacino Distrettuale
dell'Appennino Settentrionale
REGIONE LIGURIA



Piano di bacino stralcio per l'assetto idrogeologico
TORRENTE MOLINERO



Provvedimento	Oggetto	Comune	Località	Elaborati modificati	Entrata in vigore
DCP 47 del 25/11/2003	Approvazione del Piano				
DGP 156 del 29/03/2004	Franosità - Suscettività al dissesto	Savona			
DGP 14 del 20/01/2009	Fasce di Inondabilità	Savona	Rio Galletto		
DGP 74 del 21/05/2012	Normativa				
DGP 38 del 30/06/2015	Normativa di Piano e Suscettività al dissesto				
DDG 144 del 04/07/2016 (adozione)	Fasce di Inondabilità	Savona	Rii Molinero e San Cristoforo	<ul style="list-style-type: none"> • Relazione generale • Verifiche idrauliche • Carta fasce inondabilità • Carta aree inondabili • Carta rischio idraulico 	
DGR 1212 del 20/16/2016 (approvazione)					BURL 4 del 25/01/2017
DGR 60 del 26/01/2017 (ad efficacia sospesa)	Fasce di Inondabilità	Savona	Rii Molinero e San Cristoforo		BURL 7 del 15/02/2017
DdDG 176 del 25/06/2018	Normativa			<ul style="list-style-type: none"> • Normativa 	BURL 28 dell'11/07/2018
DSG 90 del 25/10/2021	Franosità e Suscettività al dissesto	Savona	Monte Curlo	<ul style="list-style-type: none"> • Relazione generale • Carta della suscettività al dissesto • Carta del rischio geomorfologico • Carta della franosità 	BURL 47 del 24/11/2021
DSG 114 del 06/12/2021	Fasce di inondabilità	Savona	Rio Quattro Stagioni	<ul style="list-style-type: none"> • Relazione generale • Piano degli interventi • Verifiche idrauliche • Carta delle fasce di inondabilità • Carta del rischio idraulico • Carta degli interventi • Carta dei tratti indagati 	BURL 2 del 12/01/2022