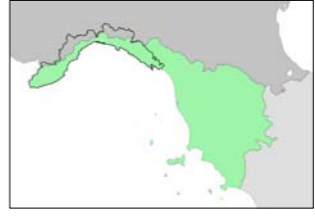
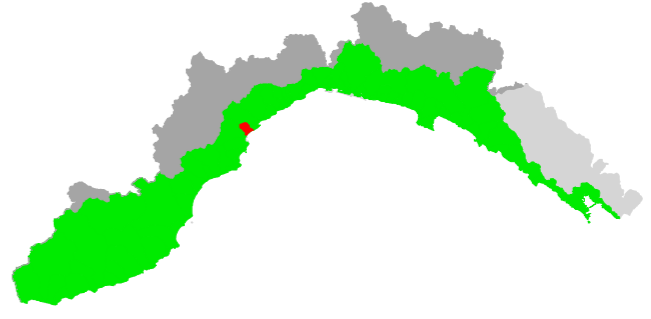


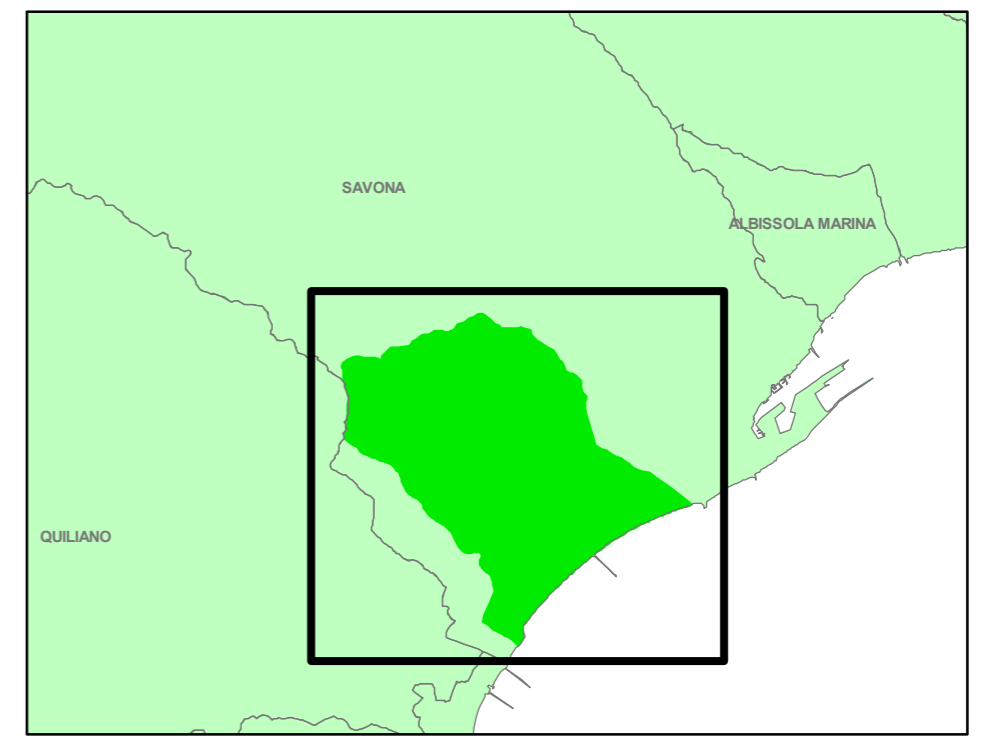
— Tratti d'alveo indagati



Bacini Regionali Liguri



PIANO DI BACINO STRALCIO PER L'ASSETTO IDROGEOLOGICO
AMBITO LETIMBRO MOLINERO



CARTA DEI TRATTI D'ALVEO INDAGATI

PRIMA APPROVAZIONE	Delibera del Consiglio Provinciale n. 47 del 25/11/2003	SCALA	TAVOLA
ULTIMA MODIFICA DELL'ELABORATO	Decreto del Segretario Generale n. 114 del 06/12/2021		
ENTRATA IN VIGORE	BURL n. 2 parte II del 12/01/2022		
		1:25.000	UNICA