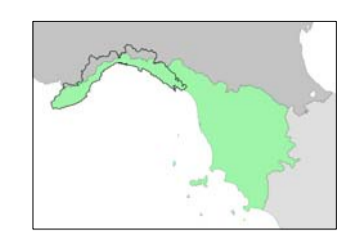


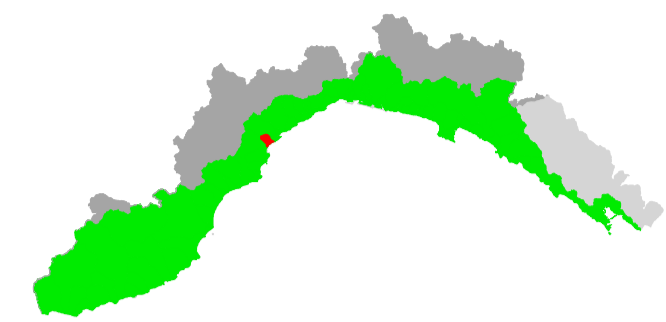
REGIONE  
LIGURIA



Bacini Regionali Liguri

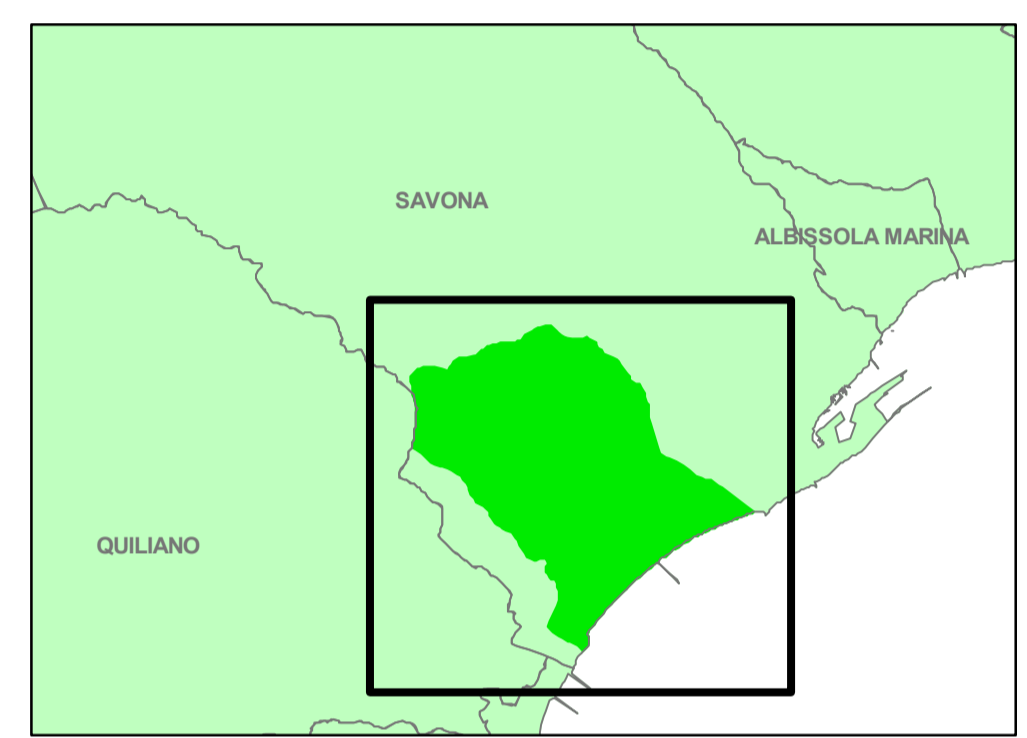


Autorità di Bacino  
Distrettuale  
dell'Appennino  
Settentrionale



PIANO DI BACINO STRALCIO PER L'ASSETTO IDROGEOLOGICO

AMBITO LETIMBRO  
MOLINERO



CARTA DELLA SUSCETTIVITA'  
AL DISSESTO DEI VERSANTI

PRIMA APPROVAZIONE	Delibera del Consiglio Provinciale n. 47 del 25/11/2003	SCALA	TAVOLA
ULTIMA MODIFICA DELL'ELABORATO	Decreto del Segretario Generale n. 90 del 25/10/2021	1:10.000	UNICA
ENTRATA IN VIGORE	pubblicazione sul BURL n. 47 parte II del 24/11/2021		

LEGENDA

- Classi di suscettività al dissesto:
- Pg4 - MOLTO ALTA - aree in frana attiva
  - Pg3a - ALTA - aree in frana quiescente
  - Pg3b - ALTA - aree non in frana quiescente
  - Pg2 - MEDIA
  - Pg1 - BASSA
  - Pg0 - MOLTO BASSA
- Classi speciali:
- A - Aree speciali di tipo A - Cave attive, miniere attive
  - A - Aree speciali di tipo A - Discariche in esercizio
  - B1 - Aree speciali di tipo B1 - Cave inattive, miniere abbandonate
  - B2 - Aree speciali di tipo B2 - Discariche dismesse, riporti antropici
- Limite del piano di bacino