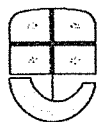


SCHEMA N..... NP/24788
DEL PROT. ANNO 2016



REGIONE LIGURIA - Giunta Regionale

Segreteria Generale
Staff affari Giunta - Settore

SEDUTA DELLA GIUNTA REGIONALE: N 3421 del 20/12/2016

N. 1212

IN DATA 20/12/2016

OGGETTO : L.R. 15/2015 art.26, c.5. Approvazione variante PdB stralcio Rio Molinero con aggiornamento fasce inondabilità Rii Molinero e San Cristoforo, tratto tra il rilevato ferroviario e la foce, a seguito studi maggior dettaglio. Comune di Savona.

CERTIFICAZIONE DELLE RISULTANZE DELL'ESAME DELL'ATTO

Si ATTESTA che nel corso dell'odierna seduta della Giunta Regionale, PRESIDENTE Sonia Viale, con la partecipazione dei seguenti Componenti, che si sono espressi in conformità di quanto a fianco di ciascuno indicato:

PRESENTI	ASSENTI	I COMPONENTI DELLA GIUNTA - SIGNORI	VOTI ESPRESSI		
			FAVOR.	ASTEN.	CONTR.
	X	Giovanni Toti - Presidente			
X		Sonia Viale - Vice Presidente	X		
X		Giovanni Berrino - Assessore	X		
X		Ilaria Cavo - Assessore	X		
X		Giacomo Raul Giampedrone - Assessore	X		
X		Stefano Mai - Assessore	X		
X		Edoardo Rixi - Assessore	X		
X		Marco Scajola - Assessore	X		
7	1		7		

RELATORE alla Giunta Giacomo Raul Giampedrone e con l'assistenza del Segretario Generale e del Dott. Roberta Rossi, che ha svolto le funzioni di SEGRETARIO

LA GIUNTA REGIONALE

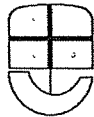
all'unanimità HA APPROVATO il provvedimento proposto secondo lo schema il cui testo integrale è riportato in originale da pag. 1 a pag. 5 della presente cartella, autenticato dal Segretario della Giunta Regionale.

Data - IL SEGRETARIO
20/12/2016 (Dott. Roberta Rossi)

Il presente ATTO viene contraddistinto col numero, a margine indicato, del REGISTRO ATTI DELLA GIUNTA REGIONALE - Parte I

RISULTANZE DELL'ESAME	AUTENTICAZIONE COPIE	CODICE PRATICA :
	SETTORE STAFF AFFARI GIUNTA P..... C..... C..... L'ISTRUTTORE Dott.ssa Augusta Ginesi	varmolin
PAGINA : 1	COD. ATTO : DELIBERAZIONE	

SCHEMA N.....NP/24788
DEL PROT. ANNO.....2016



REGIONE LIGURIA - Giunta Regionale
Dipartimento territorio
Assetto del territorio - Settore

OGGETTO : L.R. 15/2015 art.26, c.5. Approvazione variante PdB stralcio Rio Molinero con aggiornamento fasce inondabilità Rii Molinero e San Cristoforo, tratto tra il rilevato ferroviario e la foce, a seguito studi maggior dettaglio. Comune di Savona.

DELIBERAZIONE

N.

1212

del REGISTRO ATTI DELLA GIUNTA

IN

20/12/2016

DATA

LA GIUNTA REGIONALE

RICHIAMATI:

- il D.Lgs. 3 aprile 2006, n. 152, recante "Norme in materia ambientale", e, in particolare, la parte terza recante norme in materia di difesa del suolo, come modificata con la legge n. 221 del 28-12-2015, con cui è stato innovato il sistema previgente di pianificazione di bacino, prevedendo al riguardo la soppressione delle Autorità di Bacino ex lege 183/1989, le cui funzioni sono demandate alle Autorità di Bacino Distrettuale ed ha, peraltro, previsto all'art.170 c. 2-bis, la proroga dell'Autorità di bacino di cui alla legge 183/1989 sino alla data di entrata in vigore del decreto del Ministro dell'ambiente e della tutela del territorio e del mare di cui al comma 3, dell'art. 63, dello stesso D.Lgs. 152/2006;
- la L.R. n. 15/2015, recante "Disposizioni di riordino delle funzioni conferite alle Province in attuazione della legge 7 aprile 2014, n.56", ed, in particolare, il Capo II del Titolo II che nell'adeguare il regime previgente in materia di pianificazione di bacino regionale, di cui alla L.R. n. 58/2009:
 - all'art. 17, c. 3, individua quali organi dell'Autorità di bacino regionale il Consiglio regionale – Assemblea Legislativa della Liguria, la Giunta Regionale e il Comitato Tecnico di Bacino;
 - all'art. 26, nei disciplinare la procedura per l'approvazione di varianti ai piani di bacino, prevede in particolare:
 - al comma 5, una procedura semplificata per varianti non ricadenti nelle fattispecie delle varianti "sostanziali" di cui al comma 3, la cui approvazione è demandata alla Giunta regionale, acquisito il parere vincolante del Comitato tecnico di bacino;
 - ai commi 5 e 6, che la suddetta approvazione sia preceduta da adeguate forme di pubblicità qualora le varianti interessino ampie porzioni di territorio o territori non precedentemente vincolati;

Data - IL RESPONSABILE DEL PROCEDIMENTO

Data - IL SEGRETARIO

24/11/2015
(Ing. Silvia Bottaro)
Silvia Bottaro

20 DIC. 2016 *[Signature]*

AUTENTICAZIONE COPIE

CODICE PRATICA

ATTO

SETTORE STAFF AFFARI GIUNTA
P..... C..... C.....
L'ISTRUTTORE *[Signature]*
Dott.ssa Augusta Ginesi

varmolin

PAGINA : 1

COD. ATTO : DELIBERAZIONE

SCHEMA N.....NP/24788
 DEL PROT. ANNO.....2016



REGIONE LIGURIA - Giunta Regionale

Dipartimento territorio
 Assetto del territorio - Settore

- la D.G.R. n. 1111/2015, recante "Indirizzi procedurali e modalità operative ai fini di semplificazione degli iter approvativi relativi alla pianificazione di bacino regionale", che demanda a un atto del Direttore del Dipartimento competente in materia di Ambiente e difesa del suolo l'adozione di varianti di cui all'art. 26, c. 5 della L.R. 15/2015 e stabilisce lo schema procedurale ai fini della fase di pubblicità partecipativa di cui al comma 6 dello stesso articolo;

RICHIAMATO altresì il Decreto del Direttore Generale del Dipartimento Territorio n. 144/2016 ad oggetto: "L.R. 15/2015, art. 26, c. 5 – Adozione variante PdB stralcio Rio Molinero con aggiornamento fasce inondabilità Rii Molinero e San Cristoforo nel tratto tra il rilevato ferroviario e la foce a seguito di studi di maggior dettaglio in Comune di Savona", con il quale si è dato l'avvio alla fase di pubblicità partecipativa propedeutica all'approvazione, nonché alla corrispondente adozione delle misure di salvaguardia, come previsto dalla normativa vigente;

PREMESSO che:

- con il citato decreto del Direttore Generale n. 144/2016, previo parere vincolante del Comitato Tecnico di Bacino n. 6/2016, è stata adottata, ai fini dell'avvio della fase di pubblicità partecipativa di cui all'art. 26, c. 5 e 6, della L.R. 15/2015, la variante al piano di Bacino del Rio Molinero, in comune di Savona, avente ad oggetto l'aggiornamento delle fasce di inondabilità a diverso periodo di ritorno dei rii Molinero e San Cristoforo nel tratto compreso tra il rilevato ferroviario e la foce, sulla base di studi di maggior dettaglio;
- a seguito dell'adozione della variante di cui sopra sono stati svolti dagli uffici regionali i previsti adempimenti connessi alla fase di pubblicità partecipativa relativa alla variante adottata, al fine di consentire a chiunque fosse interessato di esprimere eventuali osservazioni, disponendo, in particolare, la pubblicazione dell'avviso di indizione della fase di pubblicità sul Bollettino ufficiale della Regione e sul sito web regionale, la pubblicazione degli elaborati sul portale regionale www.ambienteinliguria.it, nella sezione dedicata ai piani di bacino, la trasmissione al Comune di Savona del decreto di adozione con i relativi elaborati allegati per la pubblicazione sul proprio albo pretorio;
- in merito a tale proposta di variante sono pervenute, da parte della società Dimar SpA, alcune osservazioni che sono state istruite dagli uffici regionali e sono state illustrate al Comitato Tecnico di Bacino nella seduta del 20/09/2016;
- il contenuto di tali osservazioni, e le valutazioni conseguenti, come condivise con il Comitato Tecnico nella sopra citata seduta del 20/09/2016, sono sintetizzate nella tabella seguente:

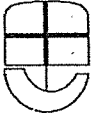
Data - IL RESPONSABILE DEL PROCEDIMENTO

Data - IL SEGRETARIO

24/11/2015
 (Ing. Silvia Bottaro)
Silvia Bottaro

[Signature]
 24/11/2015

ATTO	AUTENTICAZIONE COPIE SETTORE STAFF AFFARI GIUNTA P..... C..... C..... L'ISTRUTTORE <i>Ag</i> Dott.ssa Augusta Ginesi	CODICE PRATICA varmolin
	PAGINA : 2	COD. ATTO : DELIBERAZIONE



SCHEMA N.....NP/24788 DEL PROT. ANNO.....2016		REGIONE LIGURIA - Giunta Regionale Dipartimento territoriale Assetto del territorio - Settore
--	---	--

Osservazione/ proponente	Contenuto	Valutazioni e conclusioni
1. Società Dimar S.p.A	Viene comunicato che in corrispondenza dell'area su cui sorge il supermercato Famila – inserito, con la variante, in fascia B – è in corso un progetto di riqualificazione urbanistica con sostituzione edilizia in avanzato stato di progettazione ancorchè ad oggi privo di titolo abilitativo. Viene richiesta l'assoggettabilità del progetto al regime transitorio per le varianti di Piano, ex art. 23 bis, allegato A, DGP n. 38/2015.	Si prende atto dello stato di avanzamento dell'iter progettuale e degli adempimenti ad esso connessi. Dal momento che il progetto non è legato ad uno strumento attuativo approvato sulla base della normativa previgente e che nessun titolo edilizio è stato ancora rilasciato, il progetto non può essere ricompreso nel regime transitorio di cui all'art. 23 bis. Si respinge l'osservazione in quanto mancano i requisiti di legge e al momento si conferma la mappatura adottata.
2. Società Dimar S.p.A	Si richiede la pubblicazione tra gli elaborati di variante della carta dei tiranti e di quella degli ambiti normativi.	Per la variante non è stata predisposta né la carta degli ambiti normativi né quella dei tiranti. Si prende atto di quanto richiesto, si rimane a disposizione per una condivisione dei dati agli atti. Al momento si conferma la mappatura adottata.
3. Società Dimar S.p.A	Si segnala la disponibilità da parte degli osservanti a redigere uno studio idraulico di dettaglio e approfondimento finalizzato alla migliore rappresentazione di tiranti, velocità e ambiti normativi nell'intorno dell'area "Famila" di interesse.	Si prende atto della disponibilità del soggetto privato a fare ulteriori indagini e si ricorda la possibilità di aggiornamento delle cartografie in via ordinaria a seguito della presentazione degli studi stessi, previo esame da parte del CTB. Preso atto di quanto comunicato, al momento si conferma la mappatura adottata.

CONSIDERATO che per quanto sopra non risulta necessario apportare alcuna modifica agli elaborati della variante adottata con DDG n.144/2016;

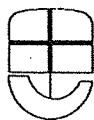
DATO ATTO CHE gli elaborati modificati del Piano di Bacino ai fini della definitiva approvazione e conseguente entrata in vigore della variante di cui trattasi sono contenuti nel CD-ROM di cui all'allegato 1 al presente atto, e riguardano in particolare:

- Relazione Generale;
- Carta delle aree inondabili;

Data - IL RESPONSABILE DEL PROCEDIMENTO 24/11/2015 (Ing. Silvia Bottaro) 	Data - IL SEGRETARIO 
---	---

<div style="border: 1px solid black; padding: 5px; width: 80px; margin: auto;"> ATTO </div>	AUTENTICAZIONE COPIE SETTORE STAFF AFFARI GIUNTA P..... C..... C..... L'ISTRUTTORE <i>Ag</i> Dott.ssa Augusta Ginesi	CODICE PRATICA varmolin
PAGINA : 3	COD. ATTO : DELIBERAZIONE	

SCHEMA N.....NP/24788
DEL PROT. ANNO.....2016



REGIONE LIGURIA - Giunta Regionale

Dipartimento territorio
Assetto del territorio - Settore

- Carta delle fasce di inondabilità;
- Carta del rischio idraulico;
- Verifiche idrauliche.

RITENUTO, pertanto, alla luce delle argomentazioni sopra svolte, che la Giunta Regionale, nella sua qualità di organo dell'Autorità di Bacino regionale, e secondo il disposto dell'art. 26, c. 5, della L.R. 15/2015, approvi la variante al Piano di bacino per l'assetto idrogeologico del Rio Molinero – contenuta nel CD-ROM di cui all'Allegato 1, parte integrante e sostanziale del presente atto;

DATO ATTO che:

- ai sensi dell'art. 26, c. 8, della L.R. 15/2015, la variante in oggetto entrerà in vigore alla data di pubblicazione sul BURL;
- con DDG n. 144/2016, in attuazione dell'art. 26, c.6 della L.R. 15/2015 e in accordo con quanto previsto nella DGR 1111/2015, è stato disposto che dall'adozione della variante fino all'entrata in vigore della variante stessa si applichino le disposizioni più restrittive tra quelle del piano vigente e quelle della variante adottata;
- gli elaborati approvati saranno consultabili, ai sensi dell'art. 26, c.9, della L.R. n.15/2015, presso la Regione e il Comune interessato, nonché sul portale regionale dedicato all'ambiente www.ambienteinliguria.it, nella sezione relativa ai piani di bacino all'indirizzo <http://www.pianidibacino.ambienteinliguria.it>;

SU PROPOSTA dell'Assessore alle Infrastrutture, Ambiente e Difesa del suolo

DELIBERA

Per i motivi indicati in premessa:

1. di approvare, ai sensi dell'art. 26, c. 5 della L.R. 15/2015, la variante al Piano di bacino per l'assetto idrogeologico del Rio Molinero, finalizzata all'aggiornamento delle fasce di inondabilità dei Rii Molinero e San Cristoforo nel tratto a valle del rilevato ferroviario in Comune di Savona, come contenuta nel CD-ROM di cui all'Allegato 1, parte integrante e sostanziale del presente atto;
2. di dare atto che, ai sensi dell'art. 26, comma 8, della L.R. 15/2015, la variante approvata entrerà in vigore alla data di pubblicazione sul Bollettino Ufficiale della Regione Liguria e gli elaborati approvati saranno consultabili, ai sensi dell'art. 26, comma 9, della L.R. 15/2015, presso la Regione e il Comune interessato, nonché sul portale regionale www.ambienteinliguria.it, nella sezione relativa ai piani di bacino all'indirizzo <http://www.pianidibacino.ambienteinliguria.it>.

Data - IL RESPONSABILE DEL PROCEDIMENTO

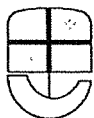
Data - IL SEGRETARIO

24/11/2016
(Ing. Silvia Bottaro)
Silvia Bottaro

[Signature]

ATTO	AUTENTICAZIONE COPIE	CODICE PRATICA
	SETTORE STAFF AFFARI GIUNTA P..... C..... C..... L'ISTRUTTORE <i>[Signature]</i> Dott.ssa Augusta Ginesi	varmolin
PAGINA : 4	COD. ATTO : DELIBERAZIONE	

SCHEMA N..... NP/24788
 DEL PROT. ANNO.....2016



REGIONE LIGURIA - Giunta Regionale

Dipartimento territorio
 Assetto del territorio - Settore

Avverso il presente provvedimento è possibile proporre ricorso al T.A.R. Liguria, entro 60 gg. o, alternativamente, ricorso amministrativo straordinario al Presidente della Repubblica entro 120 gg. dalla notifica, comunicazione o pubblicazione dello stesso.

FINE TESTO

Si attesta la regolarità amministrativa, tecnica e contabile del presente atto.

Data - IL DIRIGENTE

24.11.15
 (Ing. Roberto Boni)

Data - IL DIRETTORE GENERALE

(Dott. Adriano Musitelli)

Data - IL RESPONSABILE DEL PROCEDIMENTO

24/11/2015
 (Ing. Silvia Bottaro)
 Silvia Bottaro

Data - IL SEGRETARIO

[Handwritten signature]

AUTENTICAZIONE COPIE

CODICE PRATICA

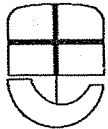
ATTO

SETTORE STAFF AFFARI GIUNTA
 P..... C..... C.....
 L'ISTRUTTORE *Ag*
 Dott.ssa Augusta Ginesi

varmolin

PAGINA : 5

COD. ATTO : DELIBERAZIONE

SCHEMA N. NP/24788 DEL PROT. ANNO 2016	 REGIONE LIGURIA - Giunta Regionale Dipartimento territorio Assetto del territorio - Settore
N. 1212 IN DATA: 20/11/2015	

OGGETTO : L.R. 15/2015 art.26, c.5. Approvazione variante PdB stralcio Rio Molinero con aggiornamento fasce inondabilità Rii Molinero e San Cristoforo, tratto tra il rilevato ferroviario e la foce, a seguito studi maggior dettaglio. Comune di Savona.


DOCUMENTI ALLEGATI COSTITUITI DAL NUMERO DI PAGINE A FIANCO DI CIASCUNO INDICATE


Allegato 1: CD ROM contenente gli elaborati tecnici in formato digitale relativi alla variante al Piano di Bacino stralcio Rio Molinero.

PER UN TOTALE COMPLESSIVO DI PAGINE N.

----- FINE TESTO -----

Data - IL RESPONSABILE DEL PROCEDIMENTO

20/11/2015
 (Ing. Silvia Bottaro)


ALLEGATO ALL'ATTO	AUTENTICAZIONE COPIE La presente copia si compone di n. 7 fogli, di cui singolarmente (tratte e c.c.) l'originale e gli atti e il n. app. ecc. n. allegato composto da n. 7 fogli riprodotte dalla competente struttura O4/01/617 	CODICE PRATICA : varmolin
		PAGINA : 1
COD. ATTO : DELIBERAZIONE		