
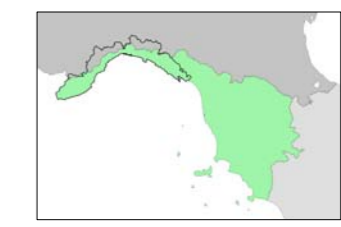


**LEGENDA**


- Fascia A
- Fascia A\*
- Fascia B
- Fascia C
- Alveo
- Fascia di riassetto
- Limite del bacino



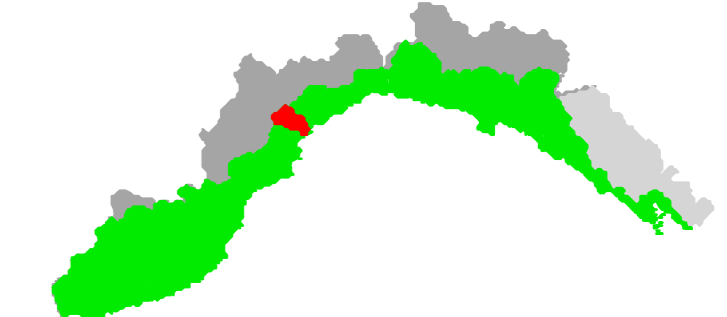
REGIONE  
LIGURIA



Bacini Regionali Liguri

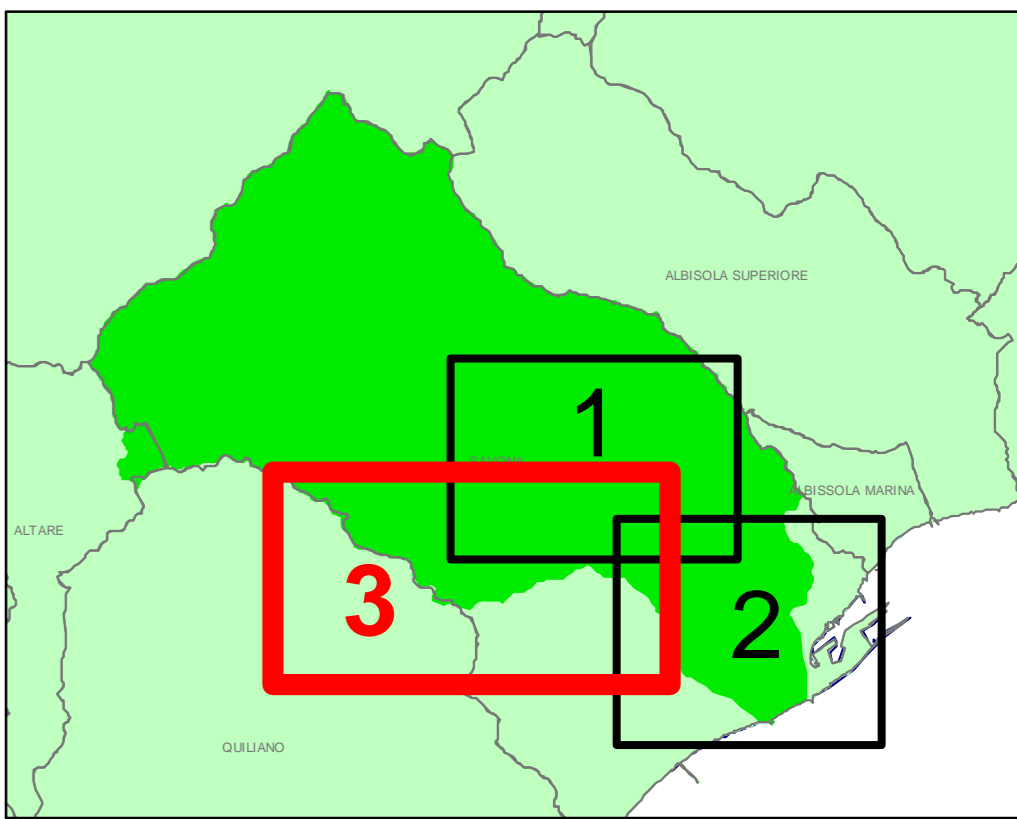


Autorità di Bacino  
Distrettuale  
dell'Appennino  
Settentrionale



**PIANO DI BACINO STRALCIO PER LA TUTELA DAL RISCHIO  
IDROGEOLOGICO**

**LETIMBRO**



**CARTA DELLE FASCE DI INONDABILITA'**

PRIMA APPROVAZIONE	Decreto del Consiglio Provinciale n. 47 del 25/1/2003	SCALA	TAVOLA
ULTIMA MODIFICA DELL'ELABORATO	Decreto del Direttore Generale n. 4144 del 15/07/2019	<b>1:5.000</b>	<b>3 di 3</b>
ENTRATA IN VIGORE	BURL n. 31 del 31/07/2019 - parte II		