



Legenda

CLASSI DI RISCHIO IDRAULICO


- R4 - MOLTO ELEVATO
- R3 - ELEVATO
- R2 - MEDIO
- R1 - MODERATO
- R0 - BASSO
- Alveo attuale
- Limite del bacino



REGIONE
LIGURIA



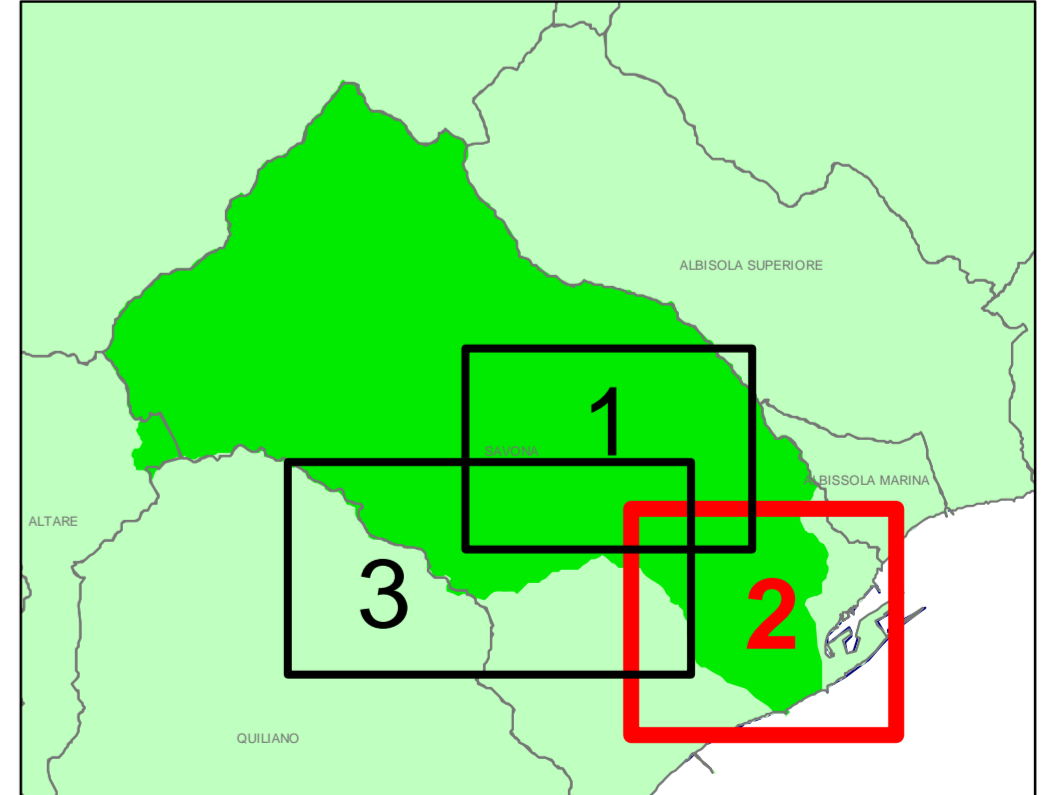
Bacini Regionali Liguri



Autorità di Bacino
Distrettuale
dell'Appennino
Settentrionale

PIANO DI BACINO STRALCIO PER LA TUTELA DAL RISCHIO IDROGEOLOGICO

LETIMBRO



CARTA DEL RISCHIO IDRAULICO

PRIMA APPROVAZIONE	Delibera del Consiglio Provinciale n. 47 del 25/11/2003	SCALA	TAVOLA
ULTIMA MODIFICA DELL'ELABORATO	Decreto del Direttore Generale n. 4144 del 15/07/2019	1:5.000	2 di 3
ENTRATA IN VIGORE	BURL n. 31 del 31/07/2019 - parte II		