



LEGENDA


- Aree inondabili per T = 50 anni
- Aree inondate evento novembre 2014 ex DGR 59/2015
- Aree inondabili per T = 200 anni
- Aree inondabili per T = 500 anni
- Aree storicamente inondate (mappatura allegata alle DGR 2615/1998 e 594/2001)
- Alveo attuale
- Ubicazione sezione idraulica
- Limite del bacino



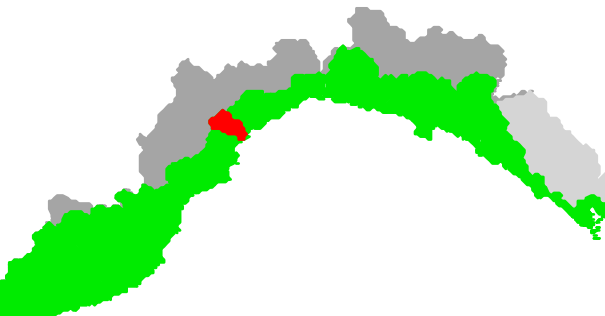
REGIONE
LIGURIA



Bacini Regionali Liguri

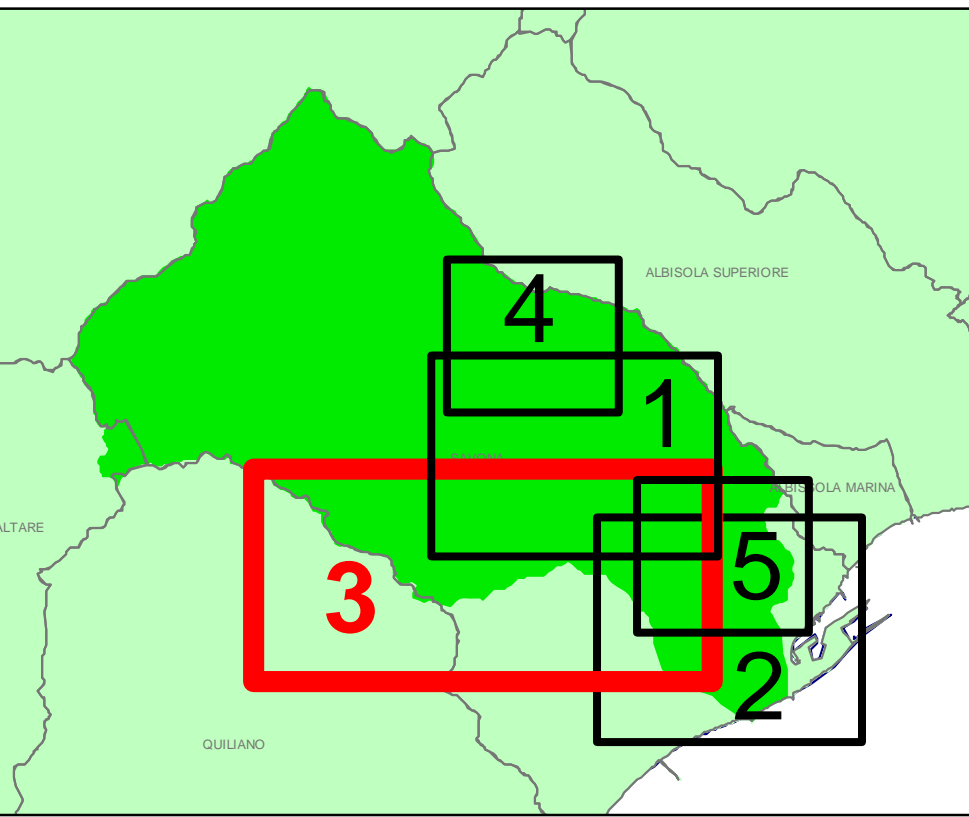


Autorità di Bacino
Distrettuale
dell'Appennino
Settentrionale



PIANO DI BACINO STRALCIO PER LA TUTELA DAL RISCHIO IDROGEOLOGICO

LETIMBRO



CARTA DELLE AREE INONDABILI
Torrente Lavonestro

PRIMA APPROVAZIONE	Delibera del Consiglio Provinciale n. 47 del 25/11/2003	SCALA	TAVOLA
ULTIMA MODIFICA DELL'ELABORATO	Decreto del Direttore Generale n. 4144 del 15/07/2019	1:5.000	3 di 5
ENTRATA IN VIGORE	BURL n. 31 del 31/07/2019 - parte II		