


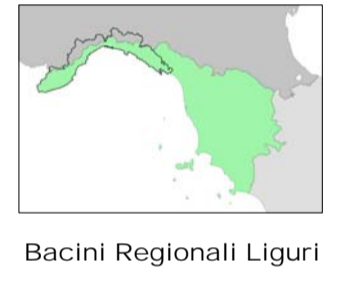


LEGENDA


-  Rg4 - Aree a rischio molto elevato
-  Rg3 - Aree a rischio elevato
-  Rg2 - Aree a rischio medio
-  Rg1 - Aree a rischio moderato
-  Rg0 - Aree a rischio lieve o trascurabile



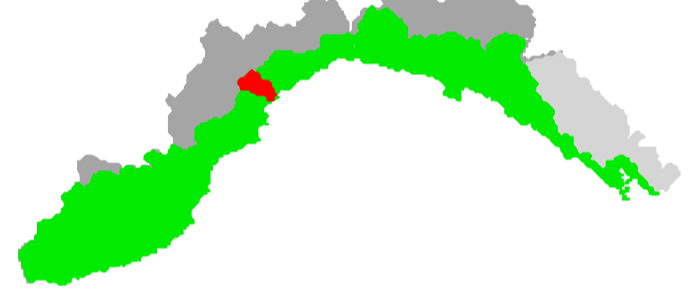
REGIONE
LIGURIA



Bacini Regionali Liguri

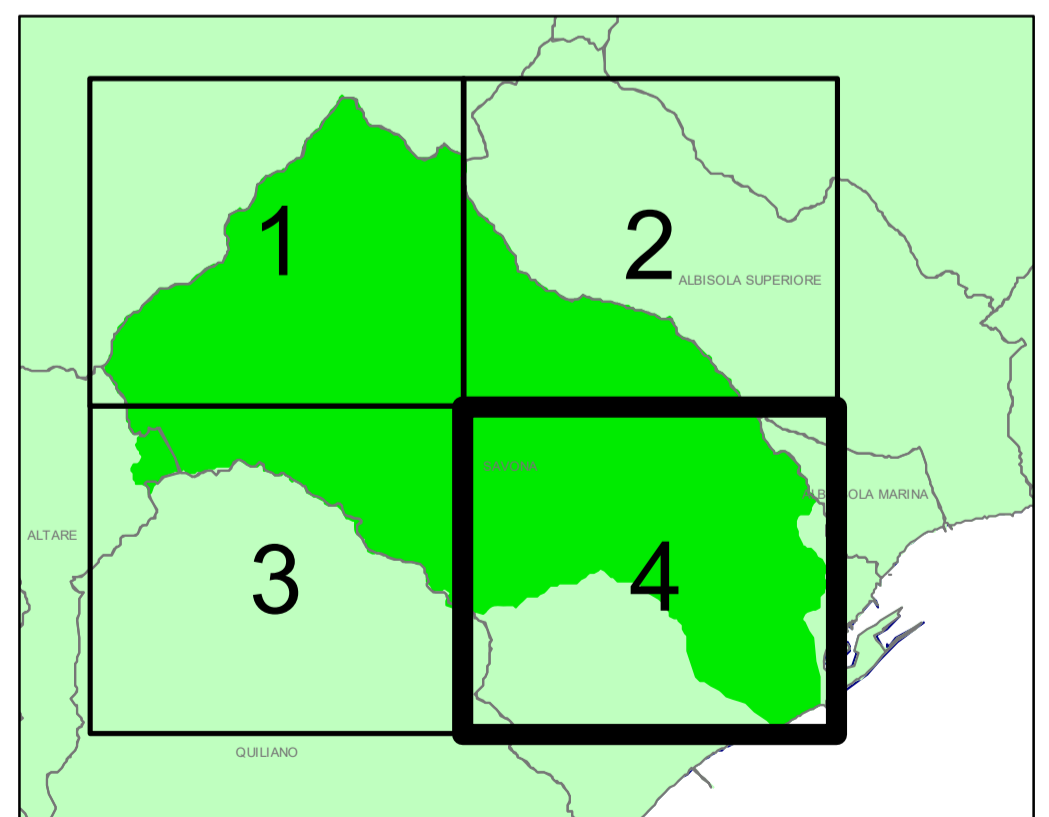


Autorità di Bacino
Distrettuale
dell'Appennino
Settentrionale



PIANO DI BACINO STRALCIO PER LA TUTELA DAL RISCHIO IDROGEOLOGICO

LETIMBRO



CARTA DEL RISCHIO GEOMORFOLOGICO

PRIMA APPROVAZIONE	Delibera del Consiglio Provinciale n. 47 del 25/11/2003	SCALA	TAVOLA
ULTIMA MODIFICA DELL'ELABORATO	Decreto del Segretario Generale n. 90 del 25/10/2021	1:10.000	4 di 4
ENTRATA IN VIGORE	pubblicazione sul BURL n. 47 del 24/11/2021 - parte II		

SAVONA
MARE