



PIANO DI BACINO
LETIMBRO

Piano stralcio per la tutela dal rischio idrogeologico
di cui all'art.1, comma 1 del D.L. 11/06/1998 n.180,
convertito in legge 03/08/1998 n.267 e s.m.

CARTA DEGLI INTERVENTI








SCALA
1:10.000

COD.BAC.
538

TAVOLA
12

LEGENDA


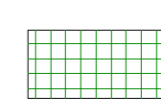


INTERVENTI STRUTTURALI

-  NUMERAZIONE E UBICAZIONE DEGLI INTERVENTI
-  CONSOLIDAMENTI
-  DISGAGGI, RETI ARMATE PARAMASSI
-  INTERVENTI DI INGEGNERIA NATURALISTICA
-  OPERE DI REGIMAZIONE DELLE ACQUE SUPERFICIALI
-  CONSOLIDAMENTI E INGEGNERIA NATURALISTICA
-  OPERE IDRAULICHE

INTERVENTI NON STRUTTURALI

-  MISURE SPECIALI DI PREVENZIONE E PROTEZIONE

ALTRE SIMBOLOGIE

-  MONITORAGGI
-  AREE INTERESSATE DA PROGETTI IN ITINERE OD IN ESECUZIONE
-  LIMITE DI BACINO
-  LIMITI COMUNALI

