



Autorità di Bacino Distrettuale dell'Appennino Settentrionale

DECRETO DEL SEGRETARIO GENERALE

N. 82 DEL 9 NOVEMBRE 2023

Oggetto: Piano di bacino, stralcio Assetto Idrogeologico (PAI) del territorio dei bacini regionali liguri: Piano di bacino del torrente Letimbro. Presa d'atto della proposta di variante non sostanziale relativa alla correzione di errori materiali e conseguente ripermimetrazione delle fasce di inondabilità del torrente Letimbro e dei suoi affluenti, nel comune di Savona (SV), ai fini dell'avvio della fase di pubblicità. Art. 68 commi 4-bis e 4-ter del d.lgs. 152/2006. Contestuale avvio della procedura di aggiornamento delle mappe della pericolosità da alluvione del PGRA ai sensi dell'art. 14 della disciplina di piano del PGRA.

IL SEGRETARIO GENERALE

VISTO il decreto legislativo 3 aprile 2006, n. 152 recante *"Norme in materia ambientale"* e s.m.i. e in particolare la parte III del suddetto decreto;

VISTA la legge 28 dicembre 2015, n. 221 recante *"Disposizioni in materia ambientale per promuovere misure di green economy e per il contenimento dell'uso eccessivo di risorse naturali"* che all'art. 51 detta *"Norme in materia di Autorità di bacino"* sostituendo integralmente gli articoli 63 e 64 del decreto legislativo 3 aprile 2006, n. 152;

VISTO, in particolare, l'art. 63 del decreto legislativo 3 aprile 2006, n. 152, come sostituito dall'art. 51 comma 2 della legge 28 dicembre 2015, n. 221, che:

- al comma 1 istituisce in ciascun distretto idrografico in cui è ripartito il territorio nazionale ai sensi dell'art. 64 del medesimo decreto, l'Autorità di bacino distrettuale di seguito denominata *"Autorità di bacino"*, ente pubblico non economico che opera in conformità agli obiettivi della parte terza del d.lgs. 152/2006 e s.m.i. e uniforma la propria attività a criteri di efficienza, efficacia, economicità e pubblicità;
- al comma 3 prevede che *"con decreto del Ministro dell'ambiente e della tutela del territorio e del mare, di concerto con il Ministro dell'economia e delle finanze e con il Ministro per la semplificazione e la pubblica amministrazione, sentita la Conferenza permanente per i rapporti tra lo Stato, le regioni e le province autonome di Trento e di Bolzano, sono disciplinati l'attribuzione e il trasferimento alle Autorità di bacino di cui al comma 1 del presente articolo del personale e delle risorse strumentali, ivi comprese le sedi, e finanziarie delle Autorità di bacino di cui alla legge 18 maggio 1989, n. 183 (...)"*;
- al comma 4 prevede che *"entro novanta giorni dalla data di entrata in vigore del decreto di cui al comma 3, con uno o più decreti del Presidente del Consiglio dei ministri, su proposta del Ministro dell'ambiente e della tutela del territorio e del mare, d'intesa con le regioni e le province autonome il cui territorio è interessato dal distretto idrografico, sono"*





Autorità di Bacino Distrettuale dell'Appennino Settentrionale

individuare le unità di personale trasferite alle Autorità di bacino e sono determinate le dotazioni organiche delle medesime Autorità”;

- ai commi 5 e seguenti disciplina la composizione, le competenze e il funzionamento degli organi dell’Autorità; in particolare al comma 7 prevede che il Segretario Generale provveda agli adempimenti necessari al funzionamento dell’Autorità e (...) curi l’attuazione delle direttive della conferenza operativa;
- al comma 10 prevede che *“Le Autorità di bacino provvedono (...) a elaborare il Piano di bacino distrettuale e i relativi stralci, tra cui il piano di gestione del bacino idrografico, previsto dall’art. 13 della direttiva 2000/60/CE (...) e il piano di gestione del rischio di alluvioni, previsto dall’art. 7 della direttiva 2007/60/CE (...)”;*

VISTO l’art. 64 del decreto legislativo 3 aprile 2006, n. 152 e s.m.i., ed in particolare il comma 1 lettera c) ai sensi del quale il nuovo distretto idrografico dell’Appennino Settentrionale comprende i bacini idrografici dell’Arno, del Serchio, del Magra nonché i bacini regionali della Liguria e della Toscana;

VISTO il decreto del Ministro dell’ambiente e della tutela del territorio e del mare n. 294 del 25 ottobre 2016, recante *“Disciplina dell’attribuzione e del trasferimento alle Autorità di bacino distrettuali del personale e delle risorse strumentali, ivi comprese le sedi, e finanziarie delle Autorità di bacino, di cui alla legge 18 maggio 1989, n. 183”*, pubblicato sulla Gazzetta Ufficiale n. 27 del 2 febbraio 2017 ed entrato in vigore in data 17 febbraio 2017;

VISTO il decreto del Presidente del Consiglio dei Ministri del 4 aprile 2018 *“Individuazione e trasferimento delle unità di personale, delle risorse strumentali e finanziarie delle Autorità di bacino, di cui alla legge n. 183/1989, all’Autorità di bacino distrettuale dell’Appennino Settentrionale e determinazione della dotazione organica dell’Autorità di bacino distrettuale dell’Appennino Settentrionale, ai sensi dell’articolo 63, comma 4, del decreto legislativo 3 aprile 2006, n. 152 e del decreto n. 294 del 25 ottobre 2016”* pubblicato sulla Gazzetta Ufficiale n. 135 del 13 giugno 2018;

VISTO, inoltre, lo Statuto dell’Autorità di bacino distrettuale dell’Appennino Settentrionale, approvato con decreto n. 52 del 26 febbraio 2018 del Ministro dell’ambiente e della Tutela del Territorio e del Mare, di concerto con il Ministro dell’Economia e delle Finanze, ed in particolare l’art. 6 comma 4 del medesimo, ai sensi del quale *“il Segretario generale svolge compiti di direzione, coordinamento e controllo, al fine di assicurare la continuità delle funzioni dell’Autorità di bacino ed è responsabile dei risultati raggiunti in attuazione degli indirizzi del Ministro vigilante”, “provvede agli adempimenti necessari al funzionamento dell’Autorità”, nonché “assicura l’unicità di indirizzo tecnico-amministrativo” e “sovrintende all’attività di tutte le aree, servizi ed uffici dell’Autorità, assicurandone il coordinamento operativo anche nelle articolazioni territoriali”, e l’art. 7 disciplinante la composizione e le funzioni della conferenza operativa;*





Autorità di Bacino Distrettuale dell'Appennino Settentrionale

VISTI gli articoli 65, 66, 67 e 68 del decreto legislativo 3 aprile 2006, n. 152 e s.m.i. in materia di pianificazione di bacino distrettuale, con particolare riferimento a quella stralcio per l'assetto idrogeologico (PAI);

VISTA, da ultimo, la legge 11 settembre 2020 n. 120 recante *“Misure urgenti per la semplificazione e l'innovazione digitale”* - di conversione del decreto-legge 16 luglio 2020, n. 76 - ed in particolare l'art. 54 comma 3 che introduce i commi 4-bis e 4-ter all'art. 68 del d.lgs. 152/2006, prevedendo rispettivamente al comma 4-bis che *“Nelle more dell'adozione dei piani e dei relativi stralci, di cui agli articoli 65 e 67, comma 1, ovvero dei loro aggiornamenti, le modifiche della perimetrazione e/o classificazione delle aree a pericolosità e rischio dei piani stralcio relativi all'assetto idrogeologico emanati dalle soppresse Autorità di bacino di cui alla legge 18 maggio 1989, n. 183, derivanti dalla realizzazione di interventi collaudati per la mitigazione del rischio, dal verificarsi di nuovi eventi di dissesto idrogeologico o da approfondimenti puntuali del quadro conoscitivo, sono approvate con proprio atto dal Segretario generale dell'Autorità di bacino distrettuale, d'intesa con la Regione territorialmente competente e previo parere della Conferenza Operativa. Le modifiche di cui al presente comma costituiscono parte integrante degli aggiornamenti dei Piani di cui all'articolo 67, comma 1”* e al comma 4-ter che *“Gli aggiornamenti di piano di cui al comma 4-bis sono effettuati nel rispetto delle procedure di partecipazione previste dalle norme tecniche di attuazione dei piani di bacino vigenti nel territorio distrettuale e, comunque, garantendo adeguate forme di consultazione e osservazione sulle proposte di modifica. Nelle more dell'espletamento delle procedure di aggiornamento, il Segretario generale dell'Autorità di bacino distrettuale può adottare, sulla base del parere della Conferenza Operativa, misure di salvaguardia che sono immediatamente vincolanti e restano in vigore sino all'approvazione dell'aggiornamento del piano di cui al comma 4-bis”*;

VISTA la legge della Regione Liguria 15 Luglio 2022, n. 7 *“Modifiche alla legge regionale 29 dicembre 2021, n. 22”* e in particolare l'art. 3 *“Modifica all'art. 91 della legge regionale 21 giugno 1999, n. 18 (Adeguamento delle discipline e conferimento delle funzioni agli enti locali in materia di ambiente, difesa del suolo ed energia”* ai sensi del quale è previsto che *“La Regione, nell'ambito della disciplina prevista dagli articoli 61, comma 1, lettera h), e 65 del decreto legislativo 3 aprile 2006, n. 152 (Norme in materia ambientale) e successive modificazioni e integrazioni, in attuazione degli indirizzi e sulla base delle risultanze dei Piani di Bacino Distrettuali, anche Stralcio, provvede, previo parere vincolante dell'Autorità di bacino distrettuale, con regolamento, a emanare le disposizioni concernenti l'attuazione dei Piani medesimi con particolare riferimento al settore urbanistico, per le aree a pericolosità idraulica e geomorfologica.”*

VISTO l'art. 170 del decreto legislativo 3 aprile 2006, n. 152 e s.m.i. che al comma 11 prevede che *“Fino all'emanazione di corrispondenti atti adottati in attuazione della parte III del presente decreto, restano validi ed efficaci i provvedimenti e gli atti emanati in attuazione delle disposizioni di legge abrogate dall'art. 175”* nonché l'art. 175 del medesimo decreto;

VISTA la direttiva 2007/60/CE del Parlamento europeo e del Consiglio del 23 ottobre 2007, relativa alla valutazione e alla gestione dei rischi di alluvione;





Autorità di Bacino Distrettuale dell'Appennino Settentrionale

VISTO il decreto legislativo 23 febbraio 2010, n. 49 recante *“Attuazione della direttiva 2007/60/CE relativa alla valutazione ed alla gestione dei rischi di alluvione”*;

VISTO il d.p.c.m. 27 ottobre 2016 recante *“Approvazione del Piano di gestione del rischio di alluvioni del distretto idrografico dell'Appennino Settentrionale”*, pubblicato nella Gazzetta Ufficiale n. 28 del 3 febbraio 2017;

VISTA la delibera n. 26 del 20 dicembre 2021 della Conferenza Istituzionale Permanente (CIP) avente ad oggetto *“Secondo ciclo Piano di Gestione del Rischio Alluvioni (PGRA) 2021-2027- I aggiornamento. Art. 7 e 14 comma 3 della direttiva 2007/60/CE. Adozione dell'aggiornamento del PGRA ai sensi degli art. 65 e 66 del d.lgs. 152/2006 e adozione delle relative misure di salvaguardia ai sensi degli art. 65 commi 7 e 8 del medesimo decreto”* ed in particolare gli articoli 6, 7 e 8 ai sensi dei quali rispettivamente è previsto che *“Per i bacini regionali liguri, nelle more dell'entrata in vigore del PGRA (...) continuano a trovare applicazione i Piano stralcio di bacino relativi all'assetto idrogeologico (PAI) emanati dalle sopresse Autorità di bacino di cui alla legge 18 maggio 1989, n. 183. (...)”* (art. 6); *“Fermo quanto previsto agli articoli precedenti della presente deliberazione, (...) per i bacini regionali liguri, gli articoli 4, 6 e 14 e gli allegati in essi richiamati della Disciplina di Piano del PGRA nonché le mappe del PGRA sono adottati, quali misure di salvaguardia immediatamente vincolanti, ai sensi dell'art. 65 commi 7 e 8 del d.lgs. 152/2006, nelle more dell'entrata in vigore del Piano e, limitatamente al territorio ligure del distretto, fino all'entrata in vigore della disciplina emanata dalla regione Liguria, diretta a dare applicazione alle disposizioni del PGRA nel settore urbanistico. Tali misure di salvaguardia sono finalizzate a garantire l'aggiornamento continuo delle mappe del PGRA e l'espressione dei pareri ai sensi dell'art. 63 comma 10 lett. b) del 152/2006”* (art. 7); *“L'aggiornamento delle mappe del PGRA e l'approvazione delle relative modifiche è condotto ai sensi dell'art. 14 della nuova Disciplina di Piano e degli allegati in essa richiamati. In attuazione di quanto previsto all'art. 14 della Disciplina di Piano, le forme di pubblicità da assicurare all'aggiornamento delle mappe del PGRA e le relative procedure sono definite in specifici Accordi, da sottoscrivere tra l'Autorità e le regioni territorialmente interessate”* (art. 8);

VISTO il d.p.c.m. 1° dicembre 2022, recante *“Approvazione del primo aggiornamento del Piano di gestione del rischio di alluvioni del distretto idrografico dell'Appennino Settentrionale”*, pubblicato sulla Gazzetta Ufficiale n. 31 del 07.02.2023, entrato in vigore il 22 febbraio 2023 ed in particolare l'art. 3 dello stesso, che al comma 4 prevede che *“Nella restante parte del territorio del distretto idrografico dell'Appennino Settentrionale, comprendente i bacini regionali liguri e la parte ligure del bacino del fiume Magra, il Piano di gestione del rischio di alluvione, approvato con il presente decreto, subentra, dalla data di entrata in vigore del presente decreto, ai Piani di bacino, stralcio per l'assetto idrogeologico relativi al rischio idraulico adottati o approvati dalle Autorità di bacino di cui alla legge 183/1989, vigenti in forza del disposto dell'art. 170 comma 11 del d.lgs. 152/2006”* e al comma 5 specifica che *“ai fini di quanto previsto ai commi 3 e 4 le regioni, entro 90 giorni dalla data di entrata in vigore del Piano, emanano ove necessario le disposizioni concernenti l'attuazione del Piano nel settore urbanistico, anche al fine di garantire il progressivo superamento dei Piani di bacino, stralcio per l'assetto idrogeologico relativi al rischio*





Autorità di Bacino Distrettuale dell'Appennino Settentrionale

idraulico adottati o approvati dalle Autorità di bacino di cui alla legge 183/1989, vigenti in forza del disposto dell'art. 170 comma 11 del d.lgs. 152/2006";

DATO, QUINDI, ATTO CHE nel territorio ligure del distretto, comprendente i bacini regionali liguri, ai sensi di quanto previsto all'art. 3 commi 4 e 5, del suddetto d.p.c.m. 1° dicembre 2022 e in coerenza con la sopra richiamata deliberazione della CIP n. 26/2021, nelle more dell'emanazione della disciplina della regione Liguria di attuazione alle disposizione del PGRA nel settore urbanistico, in forza del disposto dell'art. 170 comma 11 del d.lgs. 152/2006 continuano ad essere vigenti i Piani di bacino, stralcio per l'assetto idrogeologico relativi al rischio idraulico adottati o approvati dalle Autorità di bacino di cui alla legge 183/1989;

VISTO, in particolare, il vigente Piano di bacino del torrente Letimbro;

CONSIDERATO CHE:

- a seguito dell'entrata in vigore del D.M. 294/2016, che ha comportato la soppressione, in particolare, dell'Autorità di bacino regionale, è stato sottoscritto in data 29 ottobre 2018, ai sensi e per gli effetti dell'art. 15 della legge 241/1990, tra Autorità di bacino distrettuale dell'Appennino Settentrionale e Regione Liguria un Accordo, avente ad oggetto lo "Svolgimento in collaborazione di attività di interesse comune in materia di difesa del suolo e tutela delle acque nel territorio dei bacini regionali liguri", finalizzato ad assicurare la continuità della gestione tecnico-amministrativa dei piani di bacino stralcio per l'assetto idrogeologico (PAI) regionali liguri, e sono state stabilite le modalità procedurali per la gestione dei PAI vigenti, che confermano gli indirizzi procedurali previgenti in materia di pianificazione di bacino regionale;
- il suddetto Accordo è stato successivamente aggiornato e prorogato fino al 31 dicembre 2021 e con decreto del Segretario Generale n. 41 del 17.05.2021 sono state definite, ai sensi di quanto previsto all'art. 68 commi 4-bis e 4-ter del d.lgs. 152/2006, nuove modalità e indirizzi tecnico-procedurali per la fase istruttoria e di consultazione delle proposte di variante non sostanziale ai PAI vigenti;
- successivamente, in data 21 febbraio 2022, al fine di continuare a regolamentare le varie attività in materia di difesa del suolo e tutela delle acque, relative ai Piani di bacino ex lege 183/1989 emanati dalle sopresse Autorità di bacino e ancora vigenti sul territorio dei bacini liguri, è stato sottoscritto un nuovo accordo, che riporta nell'allegato 1 le modalità e gli indirizzi procedurali per lo svolgimento delle attività tecnico amministrative legate all'aggiornamento e alla gestione dei PAI vigenti nel territorio dei bacini liguri in continuità con quelle concordate in attuazione del precedente accordo;
- il suddetto Accordo è stato al momento prorogato, d'intesa con la regione Liguria, fino alla data del 31 dicembre 2023;
- ai sensi dell'art. 8 dell'Accordo del 21/02/2022, nelle more dell'entrata in vigore della disciplina delle aree a pericolosità idraulica assunta dalla Regione Liguria, in attuazione dell'art. 14 della disciplina di Piano, l'aggiornamento delle mappe di





Autorità di Bacino Distrettuale dell'Appennino Settentrionale

PGRA è compiuto contestualmente all'approvazione delle modifiche delle mappe di pericolosità idraulica dei PAI ai sensi dell'art. 68 commi 4-bis e 4-ter del d.lgs. 152/2006. Per le fasi di pubblicità e consultazione si seguono le procedure già previste ai sensi dei PAI dei bacini regionali liguri definite nell'allegato 1 dell'accordo stesso;

VISTA, quindi, la proposta di variante non sostanziale avente ad oggetto "*Piano di bacino Letimbro: Riperimetrazione delle fasce di inondabilità del torrente Letimbro e dei suoi affluenti, in comune di Savona (SV)*", trasmessa con nota della regione Liguria prot. 2023-1315268 del 22.09.2023, agli atti di questa Autorità al prot. n. 8409 del 22.09.2023, in adempimento a quanto previsto dal punto A.5 dell'allegato 1 all'accordo del 21.02.2022;

DATO ATTO che nella seduta del 24 ottobre 2023 la Conferenza Operativa ha esaminato la proposta di aggiornamento delle mappe del PAI e del PGRA ed ha espresso, ai sensi del comma 4-bis dell'art. 68 del d.lgs. 152/2006, parere favorevole;

CONSIDERATO che tali proposte di modifica sono rappresentate nelle cartografie recanti lo stato attuale e lo stato modificato, allegate al presente decreto quali parti integranti e sostanziali;

RITENUTO, QUINDI, NECESSARIO E OPPORTUNO, alla luce di tutto quanto sopra:

- prendere atto, ai sensi del punto A.6 dell'Allegato 1 dell'accordo sottoscritto con la regione Liguria della proposta di variante non sostanziale al vigente Piano di bacino stralcio Assetto Idrogeologico del Piano di Bacino Letimbro relativa alla riperimetrazione delle fasce di inondabilità, a seguito di correzione di errori materiali, del torrente Letimbro e dei suoi affluenti, nel comune di Savona (SV), risultante dalle cartografie recanti lo stato attuale e lo stato modificato, parte integrante e sostanziale del presente atto;
- prendere altresì atto della contestuale proposta di aggiornamento della mappa della pericolosità da alluvione fluviale del PGRA, in attuazione dell'art. 14 della disciplina di Piano e ai sensi dell'art. 8 dell'accordo del 21.02.2022 e del punto A.6 dell'allegato 1 dell'accordo stesso, risultanti dalle cartografie recanti la mappa attuale e la proposta di aggiornamento, parte integrante e sostanziale del presente atto;
- prender atto del parere favorevole espresso, sulla proposta di variante al PAI e sulla proposta di aggiornamento della mappa del PGRA dalla Conferenza Operativa del 24 ottobre 2023;
- di trasmettere il presente decreto alla Regione Liguria, in qualità di Ente avvalso, ai fini dell'avvio della fase di pubblicità di cui al punto A.6 dell'Allegato 1 al citato accordo 2022 e delle attività di pubblicazione previste al punto A.7 del medesimo allegato 1;

tutto ciò visto, ritenuto e considerato

DECRETA


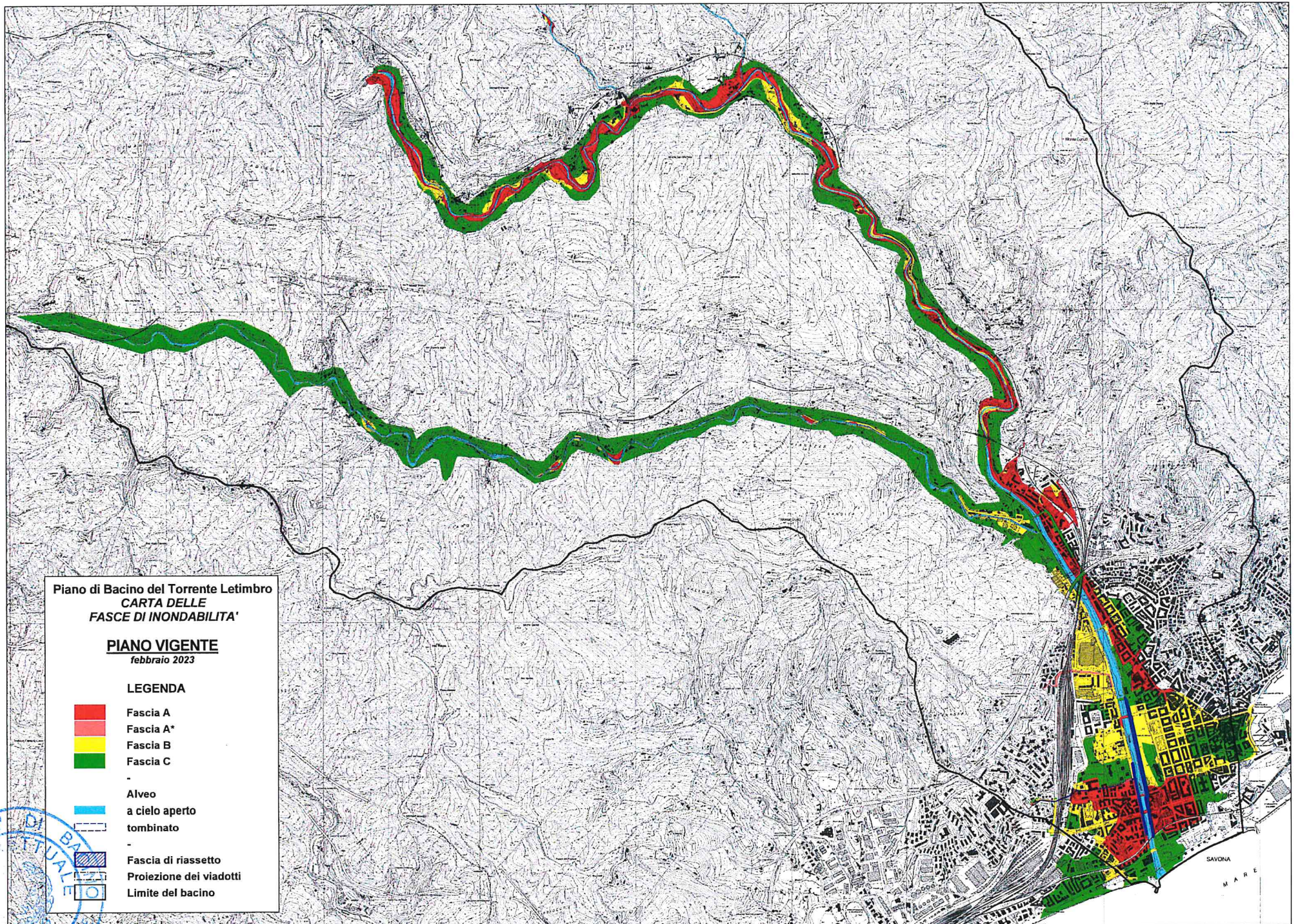


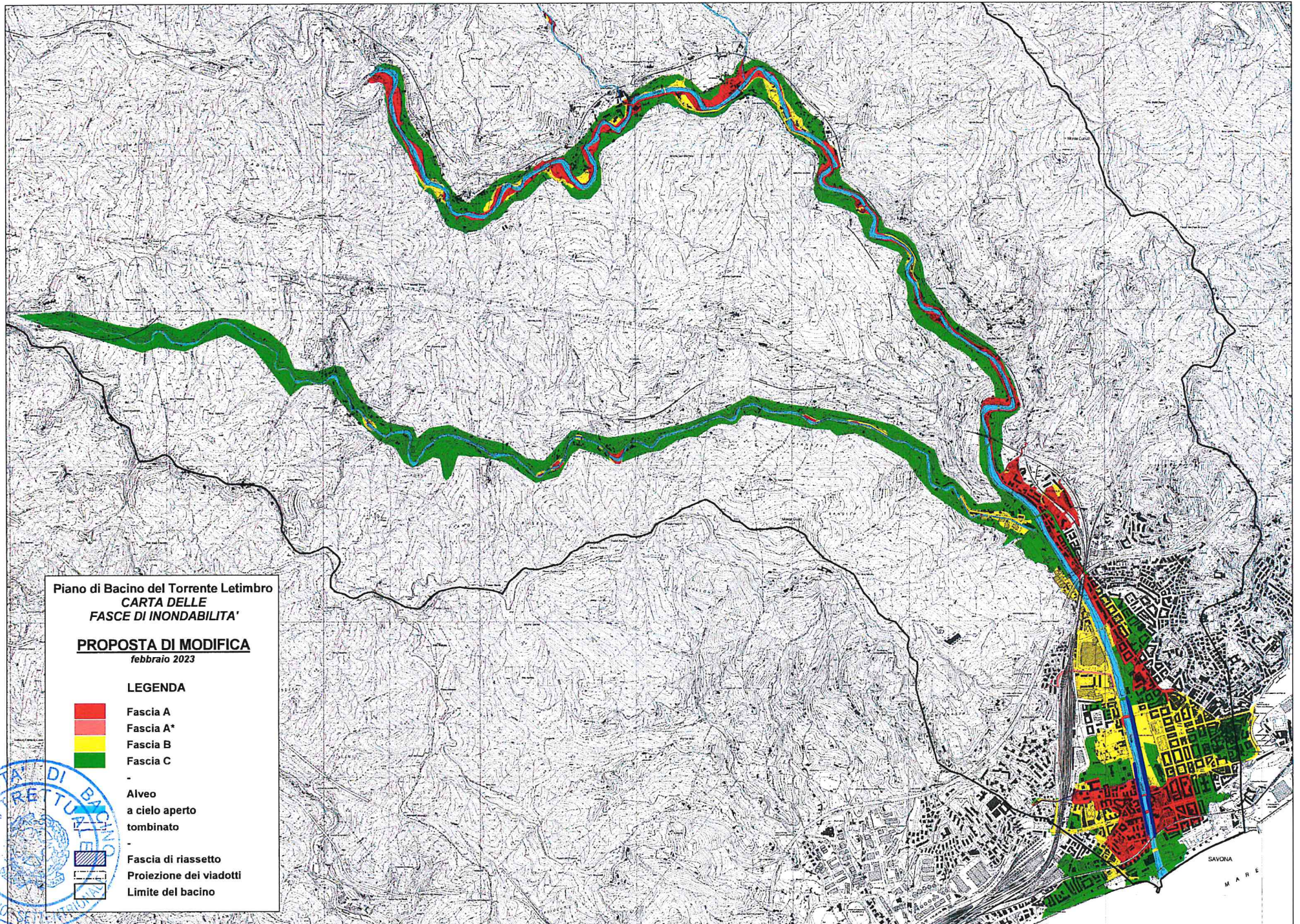


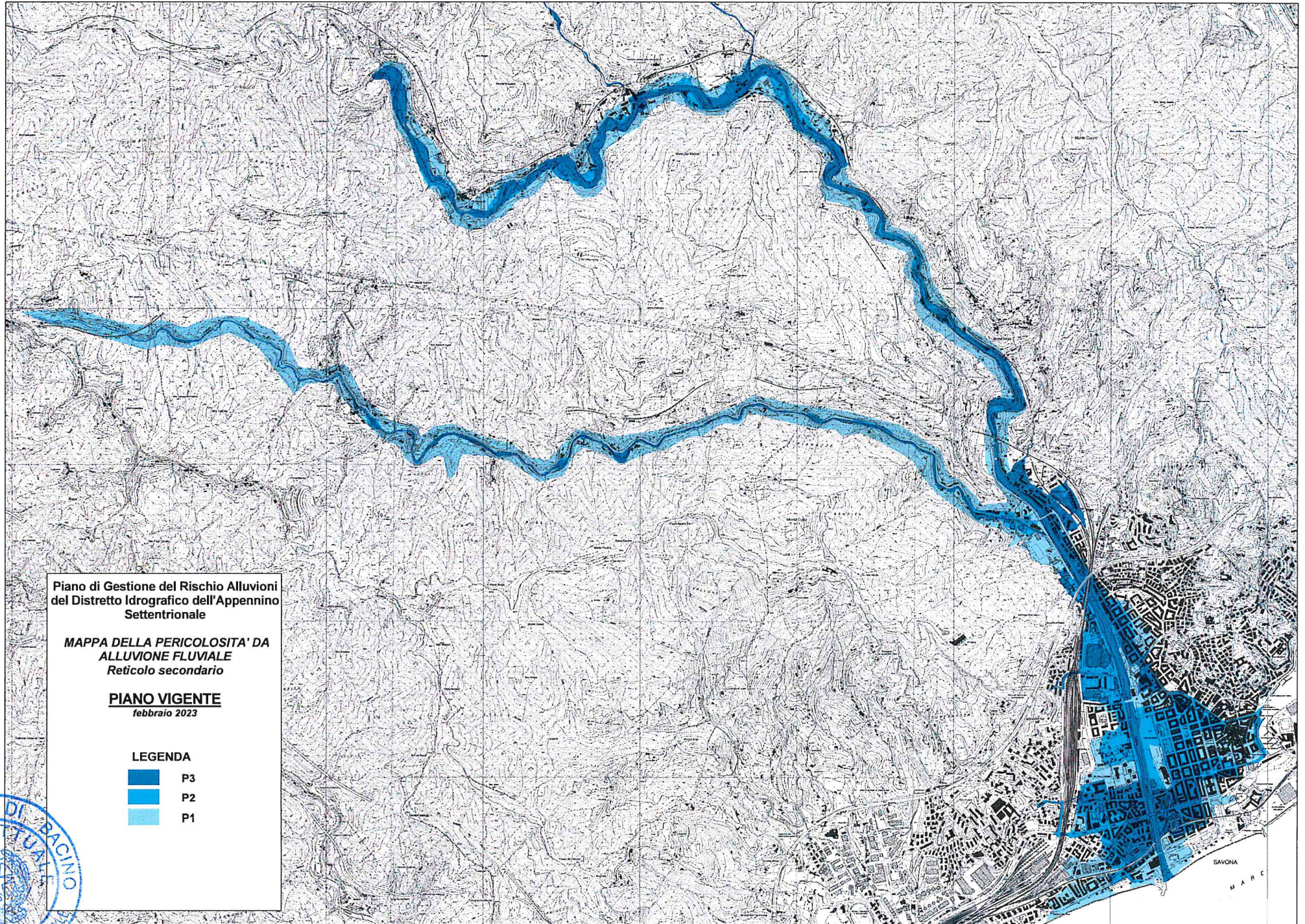
Autorità di Bacino Distrettuale dell'Appennino Settentrionale

1. di prendere atto, visto il parere favorevole espresso dalla Conferenza Operativa nella seduta del 24 ottobre 2023, ai sensi del punto A.6 dell'Allegato 1 all'accordo sottoscritto in data 21/02/2022 e successivamente prorogato, della proposta di variante non sostanziale al vigente Piano di bacino, stralcio Assetto Idrogeologico del torrente Letimbro relativa alla ripermimetrazione delle fasce di inondabilità, a seguito di correzione di errori materiali, del torrente Letimbro e dei suoi affluenti, nel comune di Savona (SV) risultante dalle cartografie allo stato attuale e allo stato modificato, allegate parte integrante e sostanziale del presente atto;
2. di prendere, altresì, atto della contestuale proposta di aggiornamento della mappa della pericolosità da alluvione fluviale sul reticolo secondario del PGRA, in attuazione dell'art. 14 della disciplina di Piano, e ai sensi dell'art. 8 dell'accordo del 21/02/2022 e del punto A.6 dell'allegato 1 dell'accordo stesso, risultanti dalle cartografie recanti la mappa attuale e la proposta di aggiornamento, parte integrante e sostanziale del presente atto;
3. di trasmettere il presente decreto alla Regione Liguria, in qualità di Ente avvalso, ai fini dell'avvio della fase di pubblicità di cui al punto A.6 dell'Allegato 1 al citato accordo 2022 e delle attività di pubblicazione previste al punto A.7 del medesimo Allegato 1.

IL SEGRETARIO GENERALE
Dott.ssa Gaia Checcucci







Piano di Gestione del Rischio Alluvioni
del Distretto Idrografico dell'Appennino
Settentrionale

**MAPPA DELLA PERICOLOSITA' DA
ALLUVIONE FLUVIALE**
Reticolo secondario

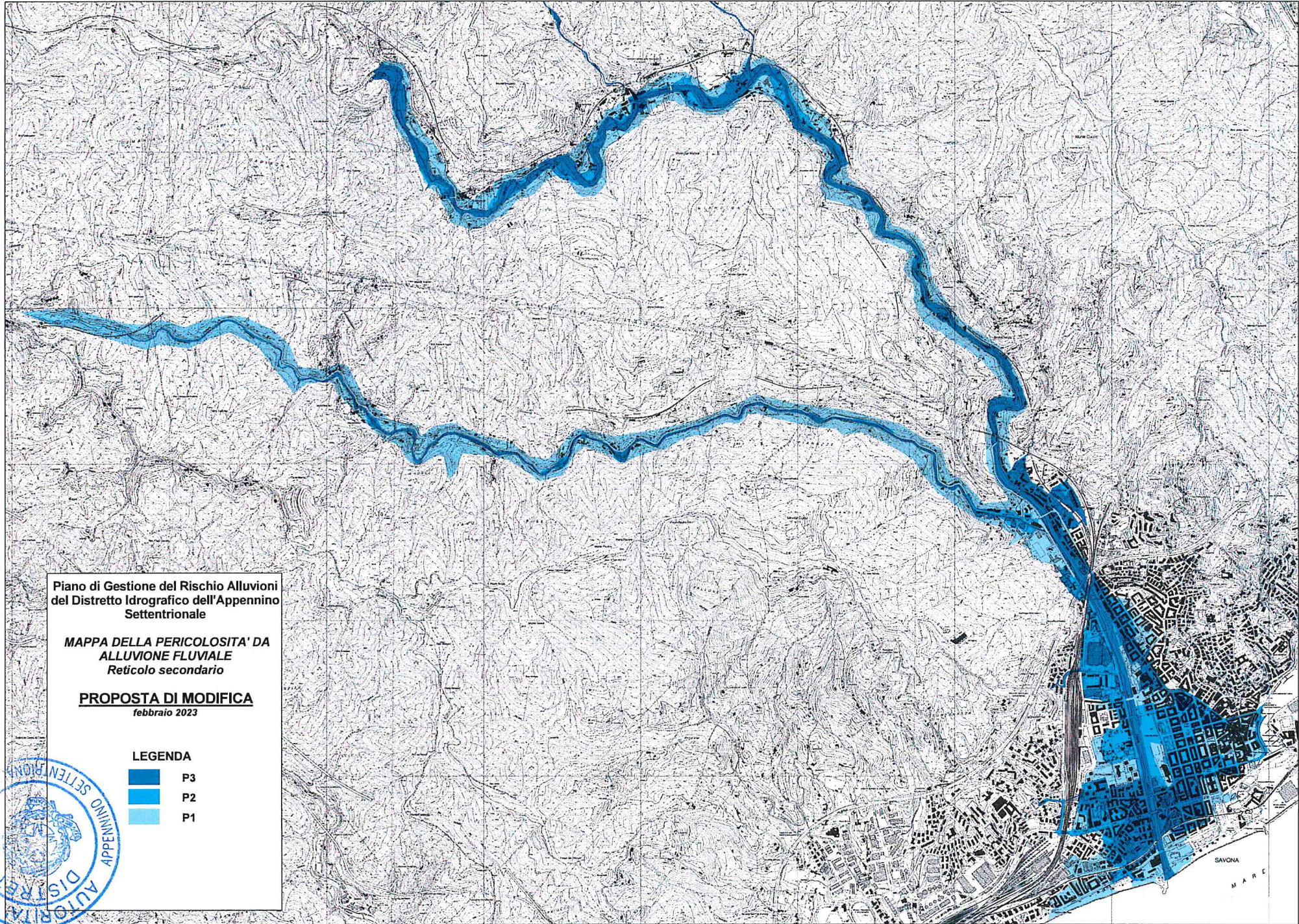
PIANO VIGENTE
febbraio 2023

LEGENDA

-  P3
-  P2
-  P1

SAVONA
M A R C





Piano di Gestione del Rischio Alluvioni
del Distretto Idrografico dell'Appennino
Settentrionale

MAPPA DELLA PERICOLOSITA' DA
ALLUVIONE FLUVIALE
Reticolo secondario

PROPOSTA DI MODIFICA
febbraio 2023

LEGENDA

-  P3
-  P2
-  P1



SAVONA
MARE