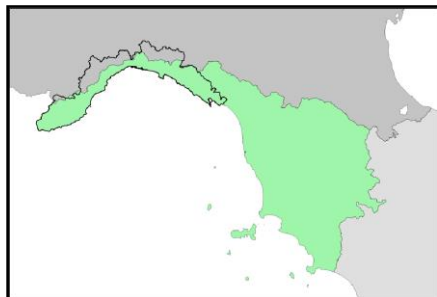




Autorità di Bacino
Distrettuale
dell'Appennino
Settentrionale

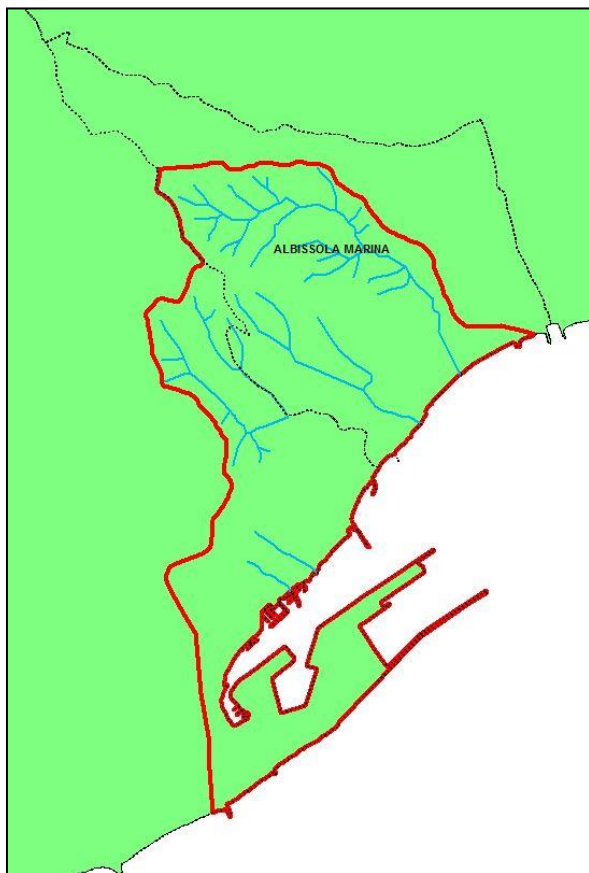
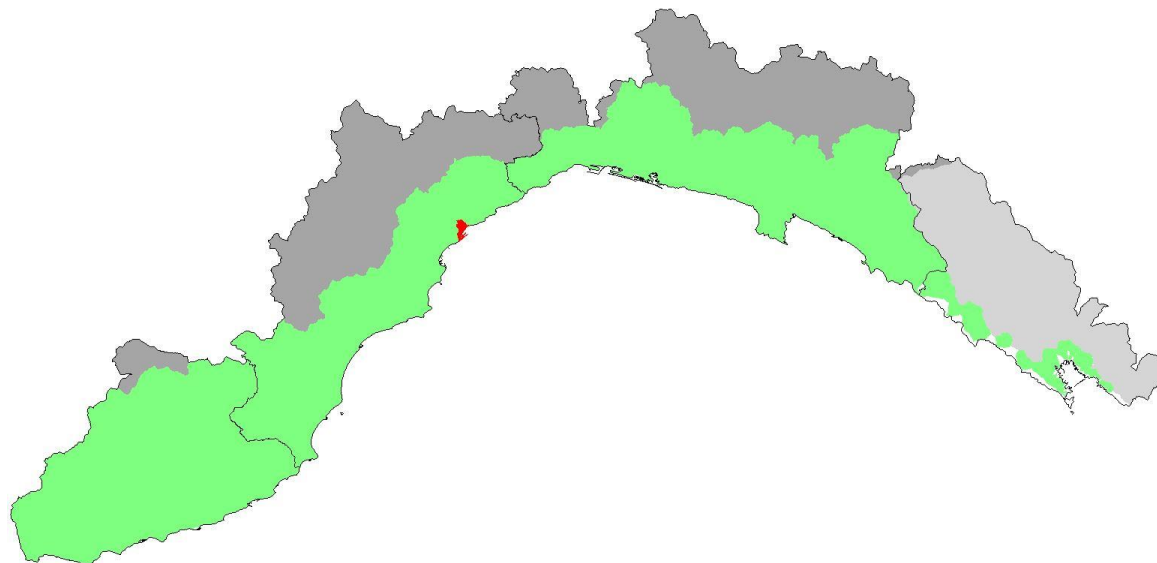


REGIONE
LIGURIA



PIANO DI BACINO STRALCIO PER L'ASSETTO IDROGEOLOGICO

TORRENTE PODESTA'



Ambito di Bacino
di rilievo regionale:
LETIMBRO

Bacino:
PODESTA'

Comuni:
ALBISSOLA MARINA
SAVONA

APPROVAZIONE DEL PIANO

Delibera del Consiglio Provinciale di Savona n. 47 del 25/11/2003

ULTIMA MODIFICA DEL PIANO

Decreto del Direttore Generale n. 7123 del 20/11/2019

ENTRATA IN VIGORE

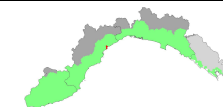
BURL n. 49 del 04/12/2019 – parte II



Autorità di Bacino Distrettuale
dell'Appennino Settentrionale
REGIONE LIGURIA



Piano di bacino stralcio per l'assetto idrogeologico TORRENTE PODESTA'



Provvedimento	Oggetto	Comune	Località	Elaborati modificati	Entrata in vigore
DCP 47 del 25/11/2003	Approvazione del Piano				
DCP 17 del 29/03/2004	Franosità - Suscettività al dissesto			<ul style="list-style-type: none">• Carta Reticolo Idrografico	
DGP 156 del 26/07/2005	Franosità			<ul style="list-style-type: none">• Relazione generale• Piano degli Interventi• Carta Geolitologica• Carta Geomorfologica• Carta Franosità Reale• Carta Rischio Geomorfologico• Carta degli Interventi	
DGP 188 del 30/10/2012	Normativa di Piano e Reticolo			<ul style="list-style-type: none">• Relazione generale• Normativa di Piano• Carta Reticolo Idrografico	
DGP 38 del 30/06/2015	Normativa di Piano e Suscettività al dissesto			<ul style="list-style-type: none">• Relazione generale• Normativa di Piano• Carta Suscettività	
DGR n. 1324 del 30/12/2016	Fasce di Inondabilità			<ul style="list-style-type: none">• Relazione generale• Carta fasce inondabilità• Carta aree inondabili• Carta rischio idraulico	BURL n. 5 del 01/02/2017
DdDG n. 176 del 25/06/2018	Normativa			<ul style="list-style-type: none">• Normativa	BURL n. 28 dell'11/07/2018
DDG n. 7123 del 20/11/2019	Franosità	Albissola Marina	Via Nomaxio	<ul style="list-style-type: none">• Carta Franosità Reale• Carta Suscettività al dissesto	BURL n. 49 del 04/12/2019