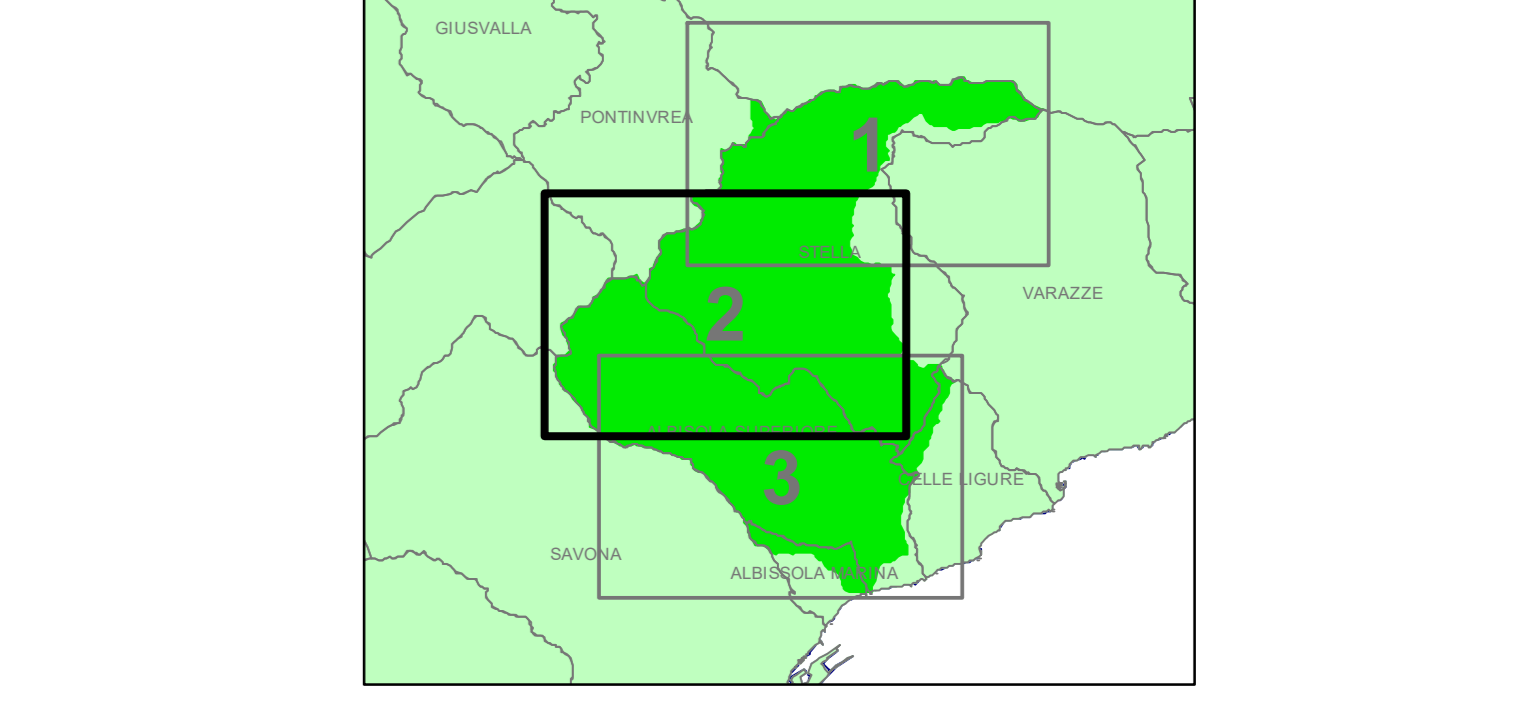


PIANO DI BACINO STRALCIO PER L'ASSETTO IDROGEOLOGICO
AMBITO LETIMBRO
SANSOBBIA









CARTA DEL RISCHIO GEOMORFOLOGICO

| | | | |
|--------------------------------|---|----------|--------|
| PRIMA APPROVAZIONE DEL PIANO | Delibera del Consiglio Provinciale n. 47 del 25/11/2003 | SCALA | TAVOLA |
| ULTIMA MODIFICA DELL'ELABORATO | Decreto del Segretario Generale n. 90 del 25/10/2021 | 1:10.000 | 2 di 3 |
| ENTRATA IN VIGORE | pubblicazione sul BURL n. 47 del 24/11/2021 - parte II | | |

LEGENDA

Classi di rischio geomorfologico:

-  **Rg4 - MOLTO ELEVATO**
-  **Rg3 - ELEVATO**
-  **Rg2 - MEDIO**
-  **Rg1 - MODERATO**
-  **Rg0 - LIEVE o TRASCURABILE**

 Limite del piano di bacino